

OBEC RUDINA

Č.j. 717/2017 -01

V Kysuckom Novom Meste dňa 13.12.2017

Vybavuje: Ing. Vacháľková
Č.t. 041/ 433 93 50

VEREJNÁ VYHLÁŠKA

O z n á m e n i e o začatí územného konania a nariadenie ústneho pojednávania

Navrhovateľ: **SSE-Distribúcia a.s. so sídlom Pri Rajčianke 2927/8, 010 47 Žilina** podal dňa 25.10.2017 prostredníctvom splnomocneného zástupcu : EUB s.r.o., Priehradná 1690/30, 031 01 Liptovský Mikuláš , na tunajšom stavebnom úrade návrh na vydanie rozhodnutia o umiestnení stavby : „ **8049-Rudina-Rieky-zahustenie DTS a NNK pre rekreačné chaty**“ na pozemkoch : **KN C 1890,2818, 1845, 2817 a 2844 v katastrálnom území Rudina** . Dňom podania návrhu bolo začaté územné konanie. Vzhľadom na to, že sa jedná o líniovú stavbu, stavebný úrad oznamuje začatie územného konania verejnou vyhláškou.

Stručný opis stavby:

Predmetom stavby je výstavba nového VN nadzemného distribučného vedenia pre novú jednotlípovú TS a výstavba NN podzemného distribučného rozvodu pre nové odberné miesta. Stavba je členená na stavebné objekty:

SO 01 – VN vedenia vzdušné : stavebný objekt rieši výmenu podberného bodu typu JB 10,5/15 s novým odpojovačom UVEI 25/400-PPN a montáž nového vzdušného vedenia VN káblom DISTRI 3x95+50 v dĺžke 41m, s ukončením na jednotlípovej TS.

SO 02 – NN vedenia káblové: Z novopostavenej TS zo skrine SVS-B sa vyvedeí vývod (N) AYY-J 3x240+120 v dĺžke 83m až do novej skrine PRIS, kde sa ukončí. Kábel bude ukončený v zemi v chráničke FSX-PEG110/6.

PS 01- trafostanica stožiarová : jednotlípová trafostanica typu TSS-1S do 250kVA s transformátorom TOHn100kVA.

Obec Rudina, ako príslušný stavebný úrad podľa § 117 zákona č. 50/1976 Zb. o územnom plánovaní a stavebnom poriadku v znení neskorších predpisov (ďalej iba stavebný zákon v súlade s ust. § 36 ods. 4 stavebného zákona **o z n a m u j e** začatie územného konania dotknutým orgánom štátnej správy a známym účastníkom konania a súčasne nariaďuje k prerokovaniu návrhu ústne konanie na

08.01.2018. / pondelok/ o 10.00 hod.

s miestom stretnutia pozvaných na tunajšom stavebnom úrade - Obec Rudina , spoločný obecný úrad, pracovisko v Kysuckom Novom Meste , Družstevná 1052 (so sídlom v budove Hasičskej stanice Kysucké Nové Mesto, I. Poschodie č. dverí 224), 024 01 Kysucké Nové Mesto.

Do podkladov rozhodnutia je možné nahliadnuť na stavebnom úrade v Kysuckom Novom Meste v stránkové dni (pondelok, streda, piatok) i pri ústnom pojednávaní.

Účastníci územného konania môžu svoje námietky i pripomienky k návrhu uplatniť najneskôr pri ústnom pojednávaní, inak k nim nebude prihliadnuté. V odvolacom konaní sa neprihliada na námietky a pripomienky, ktoré neboli uplatnené v prvostupňovom konaní v určenej lehote, hoci uplatnené mohli byť.

Dotknuté orgány oznámia svoje stanoviská v rovnakej lehote, v ktorej môžu uplatniť svoje námietky a pripomienky účastníci územného konania. Ak dotknutý orgán, ktorý bol vyrozumený o začatí územného konania, neoznámia v určenej alebo predĺženej lehote svoje stanovisko k navrhovanej stavbe, predpokladá sa, že so stavbou z hľadiska ním sledovaných záujmov súhlasí.

V prípade, že sa niektorý z účastníkov nechá zastupovať, predloží jeho zástupca písomné splnomocnenie s overeným podpisom toho účastníka konania, ktorý sa nechá zastupovať.

Obec RUDINA

spoločný obecný úrad ©
pracovisko v Kysuckom Novom Meste
Ornštetová 1052, 024 01 Kysucké Nové Mesto

Ing. Anna Mičianová

starostka obce

Toto oznámenie má povahu verejnej vyhlášky podľa § 36/odst. 4 stavebného zákona. Oznámenie musí byť vyvesené po dobu 15 dní na úradnej tabuli a na internetovej stránke Obce Rudina spolu s grafickou prílohou situácie umiestnenia stavby .

18. DEC. 2017
Vyvesené dňa : Zvesené dňa:

Pečiatka a podpis oprávneného zástupcu obce
potvrdzujúci vyvesenie a zvesenie:

Oznámenie sa doručí:


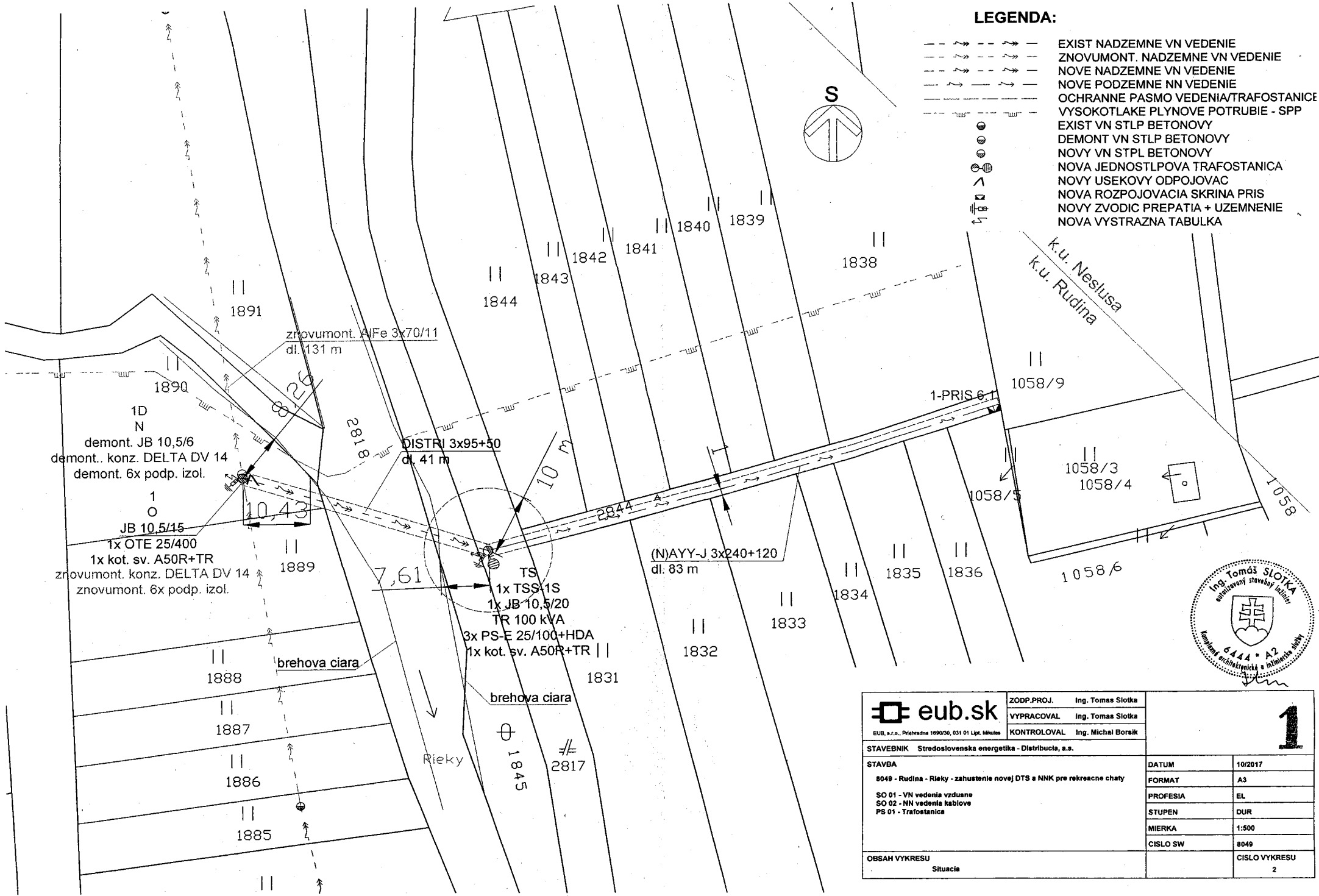
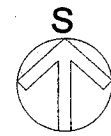
1. EUB s.r.o., Priehradná 1690/30, 031 01 Liptovský Mikuláš /splnomocnený zástupca navrhovateľa/
2. Ostatným účastníkom územného konania - verejnou vyhláškou
3. Okresné riaditeľstvo Hasičského a záchranného zboru v Čadci, A. Hlinku č. 4, Čadca
4. Okresný úrad Kysucké Nové Mesto, odbor starostlivosti o životné prostredie, Litovelská 1218, 024 01 Kysucké Nové Mesto
5. SPP - Distribúcia, a.s., Mlynské Nivy 44/b, 825 11 Bratislava
6. LESY SR š.p. OZ Čadca, Ul. Podjavorinskej 2207, 022 01 Čadca
7. Obec Rudina, 023 31 Rudina č.s. 442

Co : spis

Príloha : situácia umiestnenia stavby

LEGENDA:

- EXIST NADZEMNE VN VEDENIE
- ZNOVUMONT. NADZEMNE VN VEDENIE
- NOVE NADZEMNE VN VEDENIE
- NOVE PODZEMNE NN VEDENIE
- OCHRANNE PASMO VEDENIA/TRAFOSTANICE
- VYSOKOTLAKE PLYNOVE POTRUBIE - SPP
- EXIST VN STLP BETONOVY
- DEMONT VN STLP BETONOVY
- NOVY VN STPL BETONOVY
- NOVA JEDNOSTLPOVA TRAFOSTANICA
- NOVY USEKOVY ODPOJOVAC
- NOVA ROZPOJOVACIA SKRINA PRIS
- NOVY ZVODIC PREPATIA + UZEMNENIE
- NOVA VYSTRAZNA TABULKA



eub.sk EUB, s.r.o., Práheďna 169020, 031 01 Lipt. Mikuloc STAVEBNÍK Stredoslovenska energetika - Distribucia, a.s.	ZODP.PROJ. Ing. Tomáš Slotka	<div style="text-align: right; font-size: 2em; font-weight: bold;">1</div>
	VYPRACOVAL Ing. Tomáš Slotka	
	KONTROLOVAL Ing. Michal Borsák	
STAVBA	DATUM	10/2017
8049 - Rudina - Rieky - zahustenie novej DTS a NNK pre rekreacny chaty	FORMAT	A3
SO 01 - VN vedenia vzdušne SO 02 - NN vedenia kablove PS 01 - Trafostanica	PROFESIA	EL
	STUPEN	DUR
	MIERKA	1:500
	CISLO SW	8049
OBSAH VYKRESU		CISLO VYKRESU
Situacia		2