



2026 - 2030

RUDINA

PROGRAM HOSPODÁRSKEHO ROZVOJA A SOCIÁLNEHO ROZVOJA

E-PRO
OBCE-EPRO.SK





OBSAH

1. ÚVOD	7
1.1. Charakteristika dokumentu	8
1.2. Hodnotenie predchádzajúceho PHRSR	11
1.3. Zapojenie verejnosti	12
2. ANALYTICKÁ ČASŤ	15
2.1. Charakteristika územia.....	16
2.2. História	16
2.3. Poslanie dokumentu.....	17
2.4. Socioekonomická analýza	17
2.4.2. Rozvojový potenciál	17
2.4.3. Demografické ukazovatele	18
2.4.4. Hospodárstvo a ekonomika	21
2.4.5. Finančná situácia	22
2.4.6. Podnikateľské a nepodnikateľské subjekty	24
2.4.7. Občianska vybavenosť	29
2.4.8. Bývanie.....	29
2.4.9. Školstvo	30
2.4.10. Zdravotníctvo a sociálne služby	30
2.4.11. Šport a rekreácia.....	31
2.4.12. Kultúra	32
2.4.13. Cestovný ruch a infraštruktúra pre turistov.....	32
2.4.14. Medzinárodný kontext a partnerstvá	33
2.4.15. Zhrnutie socioeconomickej analýzy	33
2.5. Územno-technická analýza	33
2.5.2. Rozvojové osi.....	34
2.5.3. Dopravná infraštruktúra	34



2.5.4. Technická infraštruktúra.....	37
2.5.5. Limity využitia územia	41
2.5.6. Zhrnutie územno-technickej analýzy	41
2.6. Prírodno-environmentálna analýza.....	41
2.6.2. Ovzdušie	42
2.6.3. Vodné toky a plochy	43
2.6.4. Pôda	44
2.6.5. Hluk	44
2.6.6. Žiarenie	44
2.6.7. Odpadové hospodárstvo	46
2.6.8. Zeleň.....	47
2.6.9. Reliéf.....	47
2.6.10. Geomorfologické členenie.....	49
2.6.11. Geologické podložie	50
2.6.12. Klimatické podmienky.....	50
2.6.13. Rastlinstvo	51
2.6.14. Živočíšstvo	52
2.6.15. Životné prostredie	52
2.6.16. Ochrana prírody a krajiny.....	53
2.6.17. Limity využitia územia a potenciálne rozvojové plochy.....	54
2.6.18. Zhrnutie prírodno-environmentálnej analýzy.....	54
2.7. Zhodnotenie prieskumov verejnej mienky	55
2.8. SWOT analýza.....	55
2.9. Matica vzájomných väzieb SWOT analýzy.....	59
3. STRATEGICKÁ ČASŤ.....	63
3.1. Opis rozvojovej stratégie.....	64
4. PROGRAMOVÁ ČASŤ.....	68



5. REALIZAČNÁ ČASŤ	113
5.1. Inštitucionálne a organizačné zabezpečenie	114
5.2. Monitorovanie a hodnotenie.....	124
6. FINANČNÁ ČASŤ	128
7. ZÁVER.....	130
7.1. Zhrnutie dosiahnutých výsledkov.....	131



PRÍHOVOR

Vážení obyvatelia, návštevníci a priaznivci našej obce!

Predkladáme Vám Program hospodárskeho rozvoja a sociálneho rozvoja (PHRSR) Rudina na roky 2026 – 2030. Tento strategický dokument a územno-plánovacia dokumentácia predstavujú dva najzákladnejšie a najdôležitejšie strategické a plánovacie dokumenty na úrovni každej jednej samosprávy v Slovenskej republike. Ich schválením v obecnom zastupiteľstve sa stávajú záväznými nástrojmi strategického, plánovitého a systémového riadenia rozvoja našej obce.

Predkladaný dokument je základným strednodobým plánovacím dokumentom podpory regionálneho rozvoja a regionálnej politiky na lokálnej úrovni. Priamo nadväzuje na strategické a programové dokumenty na vyššej regionálnej a najvyššej národnej úrovni. Dokument rešpektuje lokálne špecifiká územia a práve z ich analýzy stanovuje rozvojové opatrenia a aktivity, ktorých schválením sa obec zaväzuje k ich plneniu.



ZÁKLADNÉ ÚDAJE

FORMULÁR Č. Ú 7 - TITULNÁ STRANA DOKUMENTU PHRSR

Názov:	Program hospodárskeho rozvoja a sociálneho rozvoja obce Rudina na roky 2026 - 2030
Územné vymedzenie:	Žilinský kraj , okres Kysucké Nové Mesto, obec Rudina
Územný plán obce / VÚC schválený:	áno
Dátum schválenia PHRSR:	deň / mesiac / rok
Dátum platnosti:	platný na roky 2026 - 2030
Verzia:	2.0
Publikovaný verejne:	deň / mesiac / rok

DOPLŇUJÚCE INFORMÁCIE

Základné identifikačné údaje	
Názov obce	Rudina
Kraj	Žilinský kraj
Okres	Kysucké Nové Mesto
Rozloha katastrálneho územia	627 ha
Starosta obce	PhDr. Marián Hutýra
Kontaktné informácie	



Tel. č.	Obecný úrad: 041/421 4521
	Mobil: 00421 908 902 738
E-mail	starosta@rudina.sk
Webová stránka obce	www.rudina.sk



ÚVOD

Úvodná časť obsahuje základné informácie o programe hospodárskeho rozvoja a sociálneho rozvoja. Je tu možné nájsť informácie zo zákona, štruktúru dokumentu a taktiež hodnotenie predchádzajúceho dokumentu.



1.1 CHARAKTERISTIKA DOKUMENTU

Program hospodárskeho rozvoja a sociálneho rozvoja (PHRSR) je základný strednodobý programový dokument podpory regionálneho rozvoja pre jednotlivé obce/mestá. Je vypracovaný na základe zákona NR SR č. 539/2008 Z.z. o podpore regionálneho rozvoja v platnom znení. A následne zákonami NR SR č. 309/2014 Z.z., č. 378/2016 Z.z., č. 58/2018 Z.z., č. 313/2018 Z.z., č. 221/2019 Z.z., č. 134/2020 Z.z., č. 258/2021 Z.z., ktorými sa mení a dopĺňa tento zákon. Tento dokument je vypracovaný podľa najnovšej platnej metodiky, ktorá bola schválená vládou Slovenskej republiky.

FORMULÁR Č. Ú 1 – ZÁMER SPRACOVANIA PHRSR

Zámer spracovania PHRSR	
Názov dokumentu	Program hospodárskeho rozvoja a sociálneho rozvoja obce Rudina
Forma spracovania	Spracovanie prostredníctvom webovej aplikácie E-PRO
Riadenie procesu spracovania	<ul style="list-style-type: none"> • PhDr. Marián Hutýra, starosta obce Rudina • poradný tím PROROZVOJ • zapojenie a informovanie verejnosti bolo realizované prieskumom verejnej mienky, prostredníctvom webovej stránky obce, Dotazníkom
Obdobie spracovania	10 - 11 / 2025
Financovanie spracovania	Financovanie z interných zdrojov - rozpočet obce.

Vypracovanie PHRSR je dôležité pre dosiahnutie využitia strategického plánovania na území obce, lepšiu implementáciu rozvojových aktivít a zvyšovanie konkurencieschopnosti a efektivity pri čerpaní z fondov Európskej únie v rámci aktuálnych operačných programov. V prípade tvorby tohto programového dokumentu je dôležitá participácia verejnosti v procese tvorby PHRSR, čím sa zabezpečí spätná väzba a dosiahne sa konsenzu. Participovaním obyvateľov a záujmových skupín



sa dosiahne vhodná implementácia rozvojových aktivít, ktoré podporia všeobecnú atraktivitu územia obce. Pri stanovovaní cieľov a rozvojových aktivít je nutné prihliadať na ciele a priority dokumentu Národná stratégia regionálneho rozvoja Slovenskej republiky.

Základné princípy tvorby programu hospodárskeho rozvoja a sociálneho rozvoja:

- Založenie na kvalitných a overených dátach
- Komplexná analýza v troch kľúčových oblastiach (socioekonomická, územno-technická a prírodno-environmentálna)
- Participovanie verejnosti v procese tvorby PHRSR
- Vytvorenie partnerstva hlavných aktérov územia
- Vyjadrenie vízie a cieľov v konkrétnych stratégiách a rozvojových projektoch obce

Základná štruktúra programu hospodárskeho rozvoja a sociálneho rozvoja



Podľa zákona NR SR č. 539/2008 je PHRSR definovaný ako:

(1) Strednodobý rozvojový dokument, ktorý je vypracovaný v súlade s cieľmi a prioritami ustanovenými v Národnej stratégii regionálneho rozvoja a zohľadňuje ciele a priority ustanovené v programe hospodárskeho rozvoja a sociálneho rozvoja vyššieho územného celku, na území ktorého sa obec nachádza, a je vypracovaný podľa záväznej časti územnoplánovacej dokumentácie obce.

(2) Vypracovanie programu hospodárskeho rozvoja a sociálneho rozvoja zabezpečuje obec pri uplatnení partnerstva.

(3) Program hospodárskeho rozvoja a sociálneho rozvoja, vytvorený v rámci partnerstva, pozostáva z:



a) analytickej časti, ktorá obsahuje komplexné hodnotenie a analýzu východiskovej situácie obce, odhad jej budúceho vývoja, možné riziká a ohrozenia vo väzbe na existujúce stratégie a koncepcie a využívanie vnútorného potenciálu územia, jeho limitov a rozvoja, definovanie podmienok udržateľného rozvoja obce,

b) strategickej časti, ktorá obsahuje stratégiu rozvoja obce pri zohľadnení jej vnútorných špecifik, určuje hlavné smery, priority a ciele rozvoja obce rešpektovaním princípov regionálnej politiky, s cieľom dosiahnutia vyváženého udržateľného rozvoja územia,

c) programovej časti, ktorá obsahuje najmä zoznam opatrení a aktivít potrebných na zabezpečenie realizácie PHRSR,

d) realizačnej časti, ktorá je zameraná na popis postupov inštitucionálneho zabezpečenia formou partnerstva a organizačné zabezpečenie realizácie PHRSR, systém monitorovania a hodnotenia plnenia PHRSR s ustanovením merateľných ukazovateľov, vecný a časový harmonogram realizácie PHRSR formou akčných plánov,

e) finančnej časti, ktorá obsahuje finančné zabezpečenie jednotlivých opatrení a aktivít, inštitucionálnej a organizačnej stránky realizácie PHRSR.

(4) Aktualizácia PHRSR sa vypracúva podľa potreby.

(5) PHRSR a jeho aktualizáciu schvaľuje obecné zastupiteľstvo.

(6) Schválenie PHRSR a príslušnej územnoplánovacej dokumentácie, ak jej spracovanie vyžaduje osobitný predpis, je podmienkou na predloženie žiadosti obce o poskytnutie dotácie zo štátneho rozpočtu a z doplnkových zdrojov podľa § 4, ods. 2

FORMULÁR Č. PP 1 - ZOZNAM ANALYZOVANÝCH KONCEPČNÝCH DOKUMENTOV

Názov dokumentu	Platnosť dokum.	Úroveň dokum.	Oblasť dát / téma	Zdroje údajov
Národná stratégia regionálneho rozvoja SR (NSRR)	2020 - 2030	národná	regionálny rozvoj	http://www.mpsr.sk/mvrrfiles/003994a.pdf



1.2 HODNOTENIE PREDCHÁDZAJÚCEHO PHRSR

Aktivity predchádzajúceho dokumentu PHRSR 2021-2025 ktoré boli zrealizované:

Číslo	Názov aktivity	Rok	Náklady
1.1.1.1	Zníženie energetickej náročnosti budovy obecného úradu a kultúrneho domu	2024-2026	400 000 €
1.1.1.2	Zateplenie hasičskej zbrojnice	2024-2025	30 000 €
1.2.1.1	Rekonštrukcia miestnych komunikácií	2022, 2025	150 000 €
1.2.1.5	Vybudovanie autobusovej zastávky so záchytným parkoviskom pri železničnej stanici - len zastávka, lebo ŽSR nesúhlasili s vybudovaním parkoviska	2024-2025	50 000 €
1.2.1.7	Vybudovanie prechodu pre chodcov - pri MŠ	2024	10 000 €
1.4.1.1	Obstaranie zmien a doplnkov územného plánu obce	2024-2025	16 000 €
2.1.1.1	Zriadenie špecializovaných učební a obnova vnútorného vybavenia v ZŠ	2017-2023	90 000 €
2.1.3.2	Vyznačenie/ vybudovanie nových cyklotrás	2022-2023	20 000 €
2.1.3.3	Obnova športového areálu a futbalového ihriska	2022-2023	10 000 €
2.1.4.1	Organizovanie vyváženého spektra podujatí a aktivít kult. a spol. života	2021-2025	25 000 €
2.1.4.3.	Rozvíjanie cezhraničnej spolupráce - podaný projekt INTERREG SK-PL (partnerské mesto Szcyrk) - čaká na hodnotenie	2021-2026	100 000 €
2.1.4.4	Obnova vnútorných priestorov kultúrneho domu a kuchynky, doplnenie zariadení a vybavenia	2021-2022	50 000 €
2.1.4.5	Obnovenie vydávania obecného časopisu - Kysucký žurnál	2024	5 000 €
2.1.6.2	Vybudovanie oplotenia na dolnom cintoríne	2022, 2024	70 000 €
2.1.6.4	Vybudovanie oplotenia na cintoríne pri Dome smútku	2024	10 000 €

Aktivity predchádzajúceho dokumentu PHRSR 2021-2025 ktoré boli čiastočne realizované:

Číslo	Názov aktivity	Rok	Náklady
1.1.1.3	Dokončenie rekonštrukcie a zateplenia objektu MŠ (zníženie energetickej náročnosti) - bez rozšírenia	2024-2025	950 000 €
1.2.1.3	Rozšírenie mostu cez Janinský potok, vypracovanie novej PD a ostatných vyjadrení, prekládka sietí	2023-2026	250 000 €
1.2.2.3	Rozšírenie vodovodu - pripravuje sa nová PD	2023	48 000 €
1.2.2.5	Vybudovanie vodovodu, kanalizácie a čistiarne odpadových vôd, spoločný projekt Rudina-Rudinka-Rudinská	2025-2030	30,5 mil €
1.3.1.1	Rozšírenie inžinierskych sietí do nových stavebných lokalít - rozšírenie NNK sietí a vodovodu	2025	70 000 €
2.1.6.3	Vybudovanie záchytného parkoviska pri Dome smútku a	2024-2025	148 000 €



	rekonštrukcia autobusových zastávok - príprava PD, schválený projektový zámer		
2.2.1.2	Obnova bytového fondu 10 BD - servis plastových okien a výmena strešných okien, maľovanie spoločných priestorov	2023	20 000 €
3.1.1.2	Likvidácia čiernych skládok	2022-2023	10 000 €
3.1.1.3	Zvyšovanie environmentálneho povedomia - projekt ZŠ	2021-2025	5 000 €

1.3 ZAPOJENIE VEREJNOSTI

FORMULÁR Č. Ú 3 – METÓDY ZAPOJENIA VEREJNOSTI DO PRÍPRAVY

PHRSR

Metóda	Informovanie verejnosti	Získavanie názorov verejnosti	Zohľadnenie názorov verejnosti
Internetové stránky – vrátane verejných pripomienok tzv. chatrooms; sociálne siete		X	
Účasť na miestnych aktivitách a podujatiach		X	
Stretnutia	X	X	
Stretnutia s kľúčovými ľuďmi/skupinami			
Verejné stretnutia		X	X
Využitie miestnych ľudí na získavanie názorov		X	X



Metóda	Informovanie verejnosti	Získavanie názorov verejnosti	Zohľadnenie názorov verejnosti
Rozhovory a prieskumy	X	X	
Dotazník pre širokú verejnosť	X	X	X
Prieskumy verejnej mienky	X	X	X
Iné aktivity			

FORMULÁR Č. A 3 - PLÁNOVACÍ FORMULÁR PRIESKUMU

Dôležité otázky	Zdôvodnenie	Poznámky
Prečo je potrebné získať informácie prostredníctvom prieskumu?	Je ideálnym nástrojom na získanie verejnej mienky obyvateľov.	Zdôvodnenie, náčrt a spôsob prieskumu, očakávané výsledky.
Čo je jeho cieľom?	Získanie čo najväčšieho počtu názorov všetkých záujmových skupín obyvateľov.	Definovanie záujmov obyvateľov, kľúčové oblasti prieskumu.
Akým spôsobom sa bude realizovať?	On-line prieskum verejnej mienky obyvateľov) bol vybraný na základe finančnej nenáročnosti a možnosti	Typu prieskumu - náhodný. Druh prieskumu - dotazník.



Dôležité otázky	Zdôvodnenie	Poznámky
	oslovenia veľkého počtu respondentov.	
Aké budú finančné nároky?	Najväčšie odhadované náklady budú použité na zhotovenie materiálov kvalitného on-line prieskumu a jeho vyhodnotenia – táto úloha bude zverená vybranej spoločnosti.	Náklady na prieskum sú zahrnuté v poplatku za používanie webovej aplikácie E-PRO, bol vykonávaný externou spoločnosťou.
Aké budú časové nároky?	Prieskum sa bude realizovať minimálne počas obdobia 2 mesiacov, aby mohla byť oslovená čo najväčšia skupina respondentov.	10 - 11 / 2025
Kto bude zodpovedný za realizáciu prieskumu?	Hlavný koordinátor prieskumu zodpovedá za jeho správnu realizáciu a analýzu zozbieraných dát.	Tím PROROZVOJ.



ANALYTICKÁ ČASŤ

Analytická časť je zameraná na podrobnú analýzu celého riešeného územia. Je rozdelená na 3 hlavné oblasti: socioekonomickú, územno-technickú a prírodno-environmentálnu analýzu. V analytickej časti sa čitateľ dozvie celú charakteristiku územia a po jej prečítaní si bude môcť vytvoriť o území vlastný obraz.

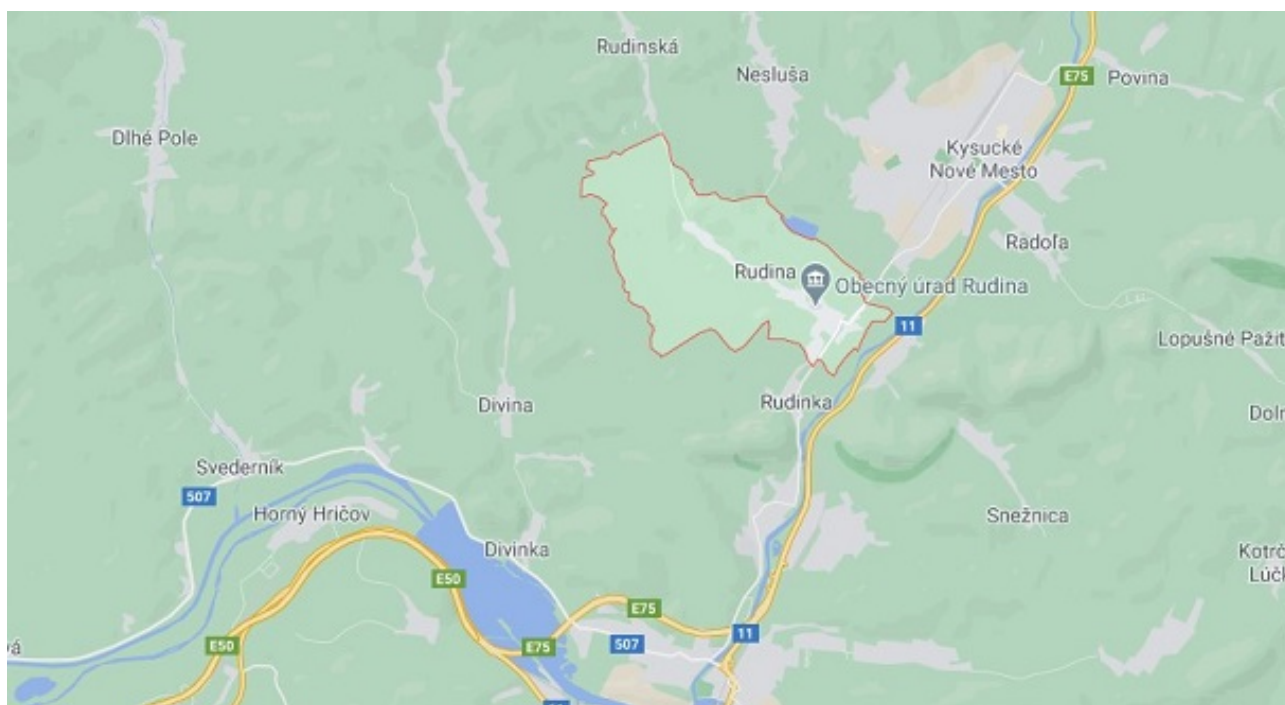


2.1 CHARAKTERISTIKA ÚZEMIA

Obec Rudina leží vo východnej časti Javorníkov v doline Rudinského potoka a spadá do Žilinského kraja. Nachádza sa v spádovom území okresu Kysucké Nové Mesto. Okresné mesto je vzdialené od obce približne 5 km. Výmera katastrálneho územia je 627 ha. Katastrálnym územím obce preteká Rudinský (Janinský) potok, ktorý je prítokom Neslušanky. Reliéf celého katastrálneho územia tvorí zalesnené pohorie, ktoré je odlesnené len v okolí zastavaného územia obce.

Katastrálne územie obce Rudina obklopujú katastrálne územia obcí:

- Rudinská zo severozápadnej strany
- Rudinka z južnej strany
- Nesluša zo severnej strany



2.2 HISTÓRIA

Prvá písomná zmienka o obci je už z roku 1359. Postupne ako Rugyna, Rudzina, Veľká Rudina (Maior Rudina) a Horná Rudina (Felső Rudina). Patrila zemianskym rodinám Rudinskovcom, Čičkanovcom, neskôr panstvu Budatín a časť rodine Ordódyovcov.

V roku 1658 tu boli 4 sedliacke a 17 želiarskych usadlostí a panský mlyn. Obyvatelia sa zaoberali



prevažne poľnohospodárstvom, chovom oviec, drevorubačstvom a drotárstvom. V roku 1950 sa z chotára Rudiny odčlenila bývalá osada Rudinka a vytvorila samostatnú obec. Jednotné roľnícke družstvo (JRD) bolo založené v roku 1956 a v roku 1963 bol odovzdaný obecný kultúrny dom.

2.3 POSLANIE DOKUMENTU

Poslaním dokumentu Programu hospodárskeho rozvoja a sociálneho rozvoja obce Rudina je definovanie rozvojových aktivít, potrebných na ďalší rozvoj územia, s prihliadnutím na záujmy a potreby obyvateľov obce.

2.4 SOCIOEKONOMICKÁ ANALÝZA

Socioekonomická analýza obsahuje 2 hlavné časti. Prvá je zameraná na analýzu rôznych údajov o obyvateľstve (vývoj, prírastky/úbytky, národnostná, veková štruktúra a mnohé ďalšie). Ďalšie časti sú venované ekonomike, bývaniu, školstvu, zdravotníctvu, kultúre a ďalším oblastiam.

Socioekonomická analýza je zameraná jednak na analýzu demografických údajov (údaje o počte, vývoji a štruktúre obyvateľstva), jednak na zistenie situácie v oblasti bývania, školstva, kultúry a ďalších oblastí.

2.4.1 ROZVOJOVÝ POTENCIÁL

Rozvojový potenciál obce je úzko spojený s vidieckym turizmom a prírodnou turistikou. Obec si zachováva svoj vidiecky charakter s kultúrno-historickými a architektonickými pamiatkami. V jej okolí sa zase nachádza atraktívne prírodné a krajinné prostredie. Životné prostredie je len mierne znečistené priemyslom.

Obec eviduje priaznivý podiel obyvateľstva v produktívnom aj predproduktívnom veku. Čo vytvára dostatočnú kapacitu pre miestnu potrebu kvalifikovaných ľudí v oblasti spracovania dreva, poľnohospodárstva aj remesiel. Relatívne nízka nezamestnanosť a priaznivá celková sociálna situácia obyvateľstva je jedným z motívov nielen na zotrvanie, alebo vybudovanie mladých rodín v



obci, ale aj na prisťahovanie sa do obce.

2.4.2 DEMOGRAFICKÉ UKAZOVATELE

2.4.2.1 VÝVOJ POČTU OBYVATEĽOV

Za posledné obdobie, od roku 2015 do roku 2024, sa zmenil počet obyvateľov z hodnoty 1767 na hodnotu 1799, čo znamená že sa zvýšil stav evidovaných obyvateľov o 32 obyvateľov. Najviac obyvateľov mala obec v roku 2020, dosiahla 1850 obyvateľov.

VÝVOJ POČTU OBYVATEĽOV V ROKOCH 2015 AŽ 2024

Rok	Počet obyvateľov
2015	1767
2016	1804
2017	1802
2018	1831
2019	1825
2020	1850
2021	1829
2022	1832
2023	1803
2024	1799

Zdroj: Štatistický úrad SR, 2025

2.4.2.2 ROZDELENIE OBYVATEĽSTVA PODĽA POHLAVIA

Podľa posledných dostupných údajov mala v obci miernu prevahu mužská populácia, a to v pomere 50,9 % ku 49,1 %.

ROZDELENIE OBYVATEĽSTVA PODĽA POHLAVIA V ROKU 2024



Pohlavie	Počet obyvateľov
Muži	917
Ženy	882

Zdroj: Štatistický úrad SR, 2025

2.4.2.3 PRÍRASTOK/ÚBYTOK OBYVATEĽOV

Prírodný prírastok/úbytok obyvateľstva predstavuje rozdiel živonarodených a zomrelých za určité obdobie. Najvyšší prírodný prírastok bol v roku 2018 (5) a v roku 2017 (4). Najvyšší úbytok (15 obyvateľov), bol zaznamenaný v roku 2023.

Prírastok/úbytok obyvateľstva sťahovaním predstavuje rozdiel medzi migračným prírastkom a úbytkom. Počas sledovaných rokov boli zaznamenávané prevažne prírastky sťahovaním, okrem rokov 2017, 2019 a 2023. Najviac nových prisťahovaných obyvateľov zaznamenala obec v roku 2016 (35) a v roku 2015 (28).

PRÍRASTOK/ÚBYTOK OBYVATEĽOV V ROKOCH 2015 AŽ 2024

Rok	Prírodný prírastok alebo úbytok	Prírastok alebo úbytok sťahovaním	Celkový prírastok alebo úbytok
2015	-4	28	24
2016	2	35	37
2017	4	-6	-2
2018	5	24	29
2019	0	-6	-6
2020	3	22	25
2021	0	15	15
2022	-3	6	3
2023	-15	-14	-29
2024	-5	1	-4



Zdroj: Štatistický úrad SR, 2025

2.4.2.4 VEKOVÁ ŠTRUKTÚRA OBYVATEĽOV

Veková štruktúra obyvateľstva v obci rozdelená do troch kategórií:

- *Predproduktívna*: 0-14 rokov, ktorá je zastúpená v počte 293 obyvateľov.
- *Produktívna*: 15-64 rokov, ktorá tvorí najpočetnejšiu skupinu, spolu 1218 obyvateľov.
- *Poproduktívna*: 64 a viac - predstavuje 288 obyvateľov.

VEKOVÁ ŠTRUKTÚRA OBYVATEĽOV V ROKU 2020

Pohlavie	Predproduktívna zložka	Produktívna zložka	Poproduktívna zložka
Muži	155	643	119
Ženy	138	575	169

Zdroj: Štatistický úrad SR, 2025

2.4.2.5 NÁRODNOSTNÁ ŠTRUKTÚRA OBYVATEĽSTVA

Najvyšší podiel obyvateľstva je zastúpený slovenskou národnosťou (95,5 %), druhú najpočetnejšiu skupinu tvorí obyvateľstvo českej národnosti (0,7 %). Pre 63 obyvateľov nebola národnosť zistená.

2.4.2.6 NÁBOŽENSKÁ ŠTRUKTÚRA OBYVATEĽSTVA

Z hľadiska vierovyznania sa obyvatelia obce hlásia k 7 náboženstvám, z ktorých dominantné postavenie má rímskokatolícke, s počtom 1464 , čo je 80,0% obyvateľov. Bez náboženského vyznania žije v obci 217 obyvateľov a pre 86 nebolo vierovyznanie zistené.

NÁBOŽENSKÁ ŠTRUKTÚRA OBYVATEĽSTVA V ROKU 2021

Náboženské vyznanie	Počet obyvateľov
Rímskokatolícka cirkev	1464
Gréckokatolícka cirkev	9
Evanjelická cirkev augsburského vyznania	17



Náboženské vyznanie	Počet obyvateľov
Reformovaná kresťanská cirkev	2
Náboženská spoločnosť Jehovovi svedkovia	5
Kresťanské zbory	9
Bratská jednota baptistov	2
Iná cirkev	18
Nezistené vierovyznanie	217
Obyvateľstvo bez vyznania	86

Zdroj: Štatistický úrad SR, 2025

2.4.2.7 VZDELANOSTNÁ ŠTRUKTÚRA OBYVATEĽSTVA

Najpočetnejšia skupina obyvateľov spadá do kategórie bez maturity (učňovské a stredné odborné) v množstve 27,1%. Potom nasledujú s ukončenou maturitnou skúškou 24,7%. Vysokoškolsky vzdelaných osôb s ukončeným magisterským, inžinierskym alebo doktorandským vzdelaním je 10,1%. Pomerne veľká časť obyvateľov uviedla, že má ukončené len základné vzdelanie 16,2 %, alebo dokonca bez vzdelania až 17,8%.

2.4.2.8 EKONOMICKÁ ŠTRUKTÚRA OBYVATEĽSTVA

V obci žije 85,9 % ekonomicky aktívnych osôb, pričom 3,7 % tvoria dôchodcovia – obyvatelia v poproduktívnom veku. Najmenšie zastúpenie mali kategórie osoby v domácnosti a osoby na materskej dovolenke (0,6 % a 1,3 %).

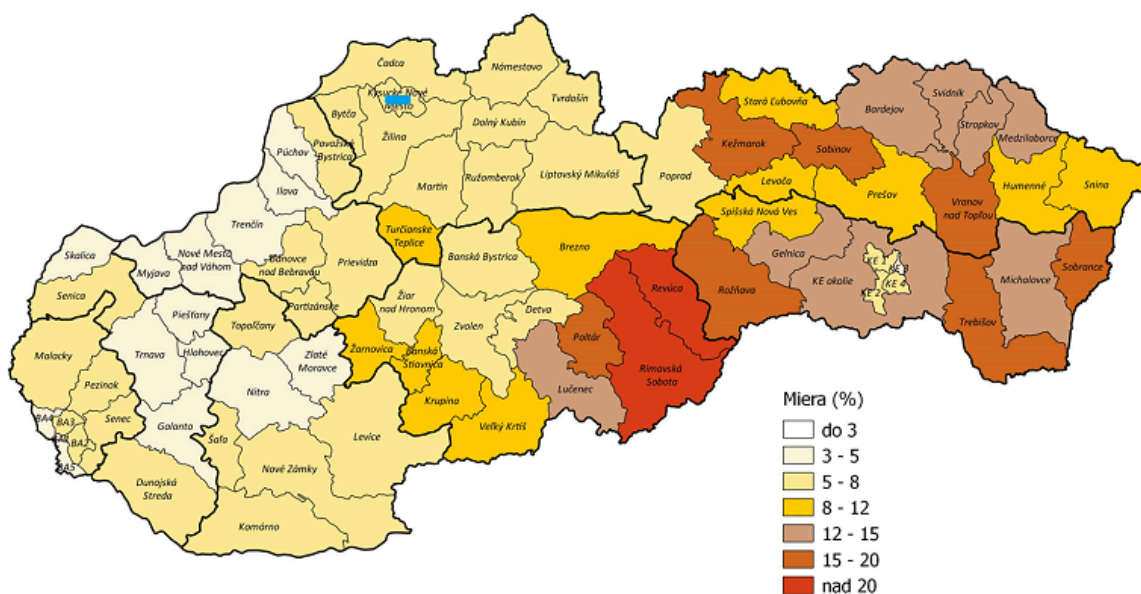
2.4.3 HOSPODÁRSTVO A EKONOMIKA

V katastrálnom území obce tvorí poľnohospodárska pôda 42,7 % jeho výmery. Vlastníkom pôdy sú súkromní roľníci a fyzické osoby. Obhospodaruje ju Roľnícke družstvo Rudina, ktoré pestuje prevažne zemiaky, obilniny, krmoviny a repku olejnú. Na časti územia sa chová hovädzí dobytok. Veľké územie pokrývajú aj lesné porasty, ktoré sú až na 50,8 % výmery katastrálneho územia. Lesy obhospodaruje Urbariát Rudina.



Pracovné príležitosti pre 80 až 100 obyvateľov v obci sú tvorené v miestnej verejnej správe, poľnohospodárstve, lesnom hospodárstve a v drobných miestnych podnikateľských prevádzkach. Medzi miestne prevádzky patrí pekáraň, malé firmy a živnostníci v stavebníctve. Vzhľadom na vyšší počet obyvateľov je pracovných možností priamo v obci málo a preto musí viac ako 80 % ekonomicky aktívnych obyvateľov dochádzať za prácou, prevažne do Žiliny, kde nachádzajú uplatnenie hlavne v priemyselnej výrobe a službách. Dostatočná ponuka pracovných príležitostí v Žiline pomáha udržať nižšiu mieru nezamestnanosti v okrese Kysucké Nové Mesto, do ktorého obec patrí. Prejavuje sa to aj nižším počtom sociálne odkázaných ľudí.

Miera evidovanej nezamestnanosti v okresoch SR k 30.04.2021



Ústredie práce, sociálnych vecí a rodiny Bratislava.

Miera evidovanej nezamestnanosti je vypočítaná na základe výberových zisťovaní ŠÚ SR a priemerného počtu evidovaných uchádzačov o zamestnanie. Algoritmus výpočtu stanovila MPSVR SR.

2.4.4 FINANČNÁ SITUÁCIA

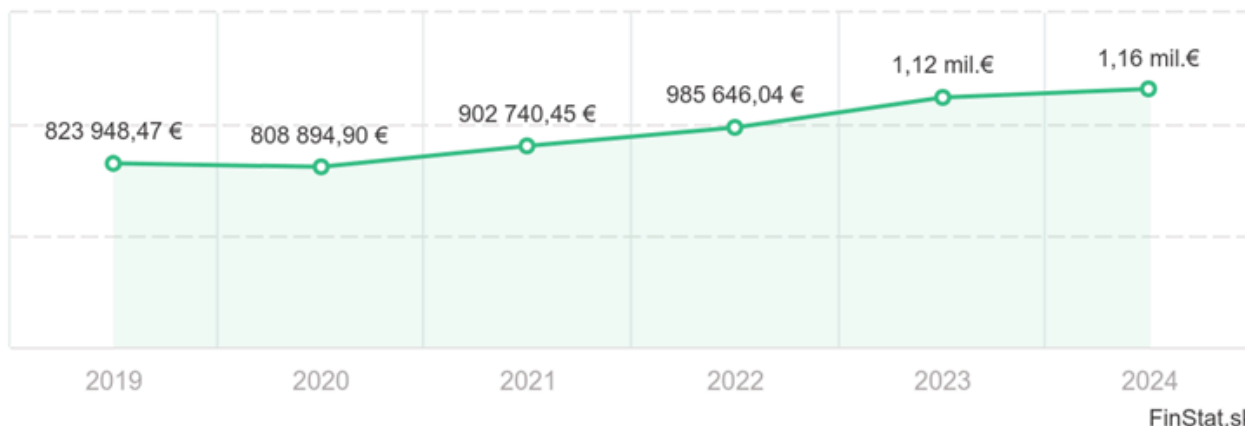
Obec mala v roku 2024 celkové výnosy 1 212 664 € a náklady vo výške 1 158 465 €, takže dosiahla kladný hospodársky výsledok 53 986 €.

Dosahované celkové náklady a celkové výnosy za predchádzajúce roky boli :



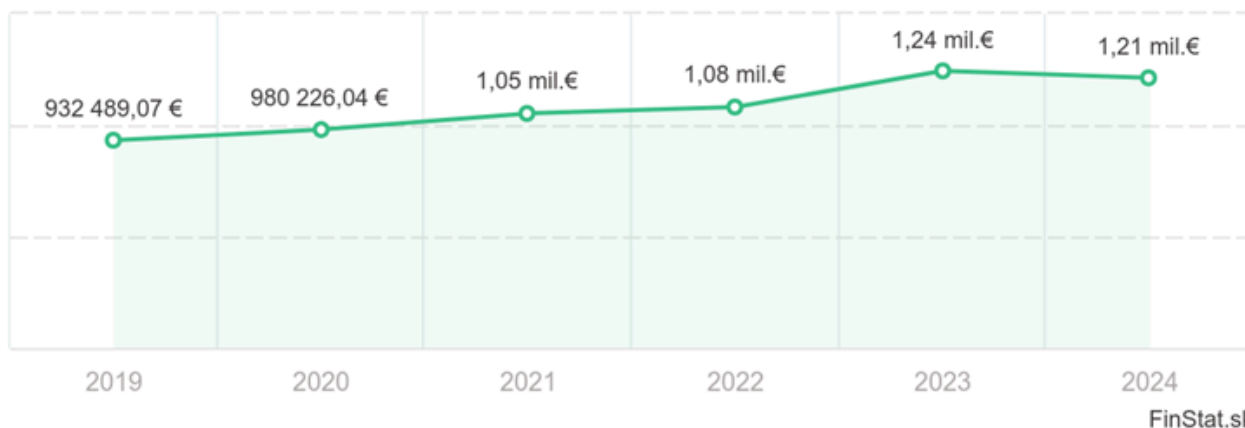
Náklady

Obec Rudina



Výnosy

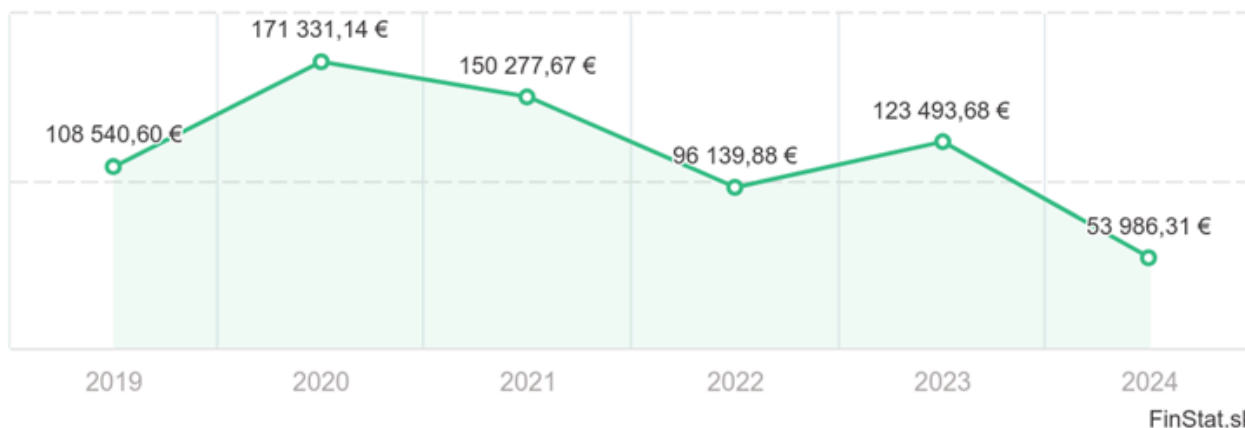
Obec Rudina



Výsledky hospodárenia za predchádzajúce roky boli :

Výsledok hospodárenia

Obec Rudina





2.4.5 PODNIKATEĽSKÉ A NEPODNIKATEĽSKÉ SUBJEKTY

Podľa evidencie Obchodného registra SR (www.orsr.sk) má v obci Rudina svoje sídlo 72 podnikateľských subjektov. Medzi najvýznamnejšie patria:

- **Roľnícke družstvo Rudina** - podnikanie v poľnohospodárskej výrobe vrátane predaja nespracovaných poľnohospodárskych výrobkov za účelom spracovania a ďalšieho predaja, výkopové, zemné a demolačné práce, poskytovanie prechodného ubytovania, služby v rámci lesníctva a ťažby dreva, výroba hotového krmiva pre hospodárske zvieratá, prenájom poľnohospodárskych strojov a zariadení a iné
- ŠUTÝ s.r.o. - opracovanie drevnej hmoty a výroba komponentov z dreva, výroba jednoduchých drevárskych výrobkov, zostavovanie stolárskych dielcov alebo súčastí z dreva do finálnych produktov a ich údržba, výroba jednoduchých výrobkov z kovu, opracovanie kovu jednoduchým spôsobom a iné
- TOMAD - SERVIS, s.r.o. - zväračské a paličské práce, ubytovacie služby s poskytovaním prípravy a predaja jedál, nápojov a polotovarov ubytovaným hosťom, výroba elektrických svietidiel, zariadení pre motory a vozidlá a signalizácie, údržba motorových vozidiel a iné
- VIVA STAV-SK, s.r.o. - kopanie studní, murárstvo, technik požiarnej ochrany a iné
- VM Cetera, s.r.o. - výroba radiátorov a kotlov ústredného kúrenia, pecí a horákov, kachliarstvo, keramická výroba, výroba brúsnych výrobkov, asfaltu a výrobkov z asfaltu a iné
- ai crowd, s.r.o. - vedenie účtovníctva, montáž, rekonštrukcia a údržba vyhradených technických zariadení - elektrických, výroba elektrických zariadení a elektrických súčiastok, vývoj, výroba zabezpečovacích systémov alebo poplachových systémov a zariadení umožňujúcich sledovanie pohybu a konania osoby v chránenom objekte, na chránenom mieste alebo v ich okolí a iné
- Bliss Life s.r.o. - masérské služby, kozmetické služby, prevádzkovanie jaslí, Ubytovacie služby bez poskytovania pohostinských činností a iné



- BRAMIZA, s.r.o. - pohostinská činnosť a výroba hotových jedál pre výdajne, Ubytovacie služby s poskytovaním prípravy a predaja jedál, nápojov a polotovarov ubytovaným hosťom, poskytovanie služieb rýchleho občerstvenia v spojení s predajom na priamu konzumáciu a iné
- B-STAV, s. r. o. - omietkárské práce, obkladanie stien a kladenie dlážkových krytín, maliarske, natieračské a sklenárske práce, montáž sadrokartónu, predaj pohonných hmôt, palív a iné
- DORGAST s. r. o. - montáž, rekonštrukcie, údržba vyhradených elektrických zariadení, zámočníctvo, stolárstvo, murárstvo, tesárstvo, pokrývačstvo, klampiarstvo, izolatérsťvo, vodoinštalatérsťvo a kúrenárstvo a iné
- DVAJA ŠUHAIJ s. r. o. - pohostinská činnosť a výroba hotových jedál určených na priamu spotrebu mimo prevádzkových priestorov, výroba potravinárskych a škrobových výrobkov, poskytovanie služieb rýchleho občerstvenia v spojení s predajom na priamu konzumáciu, prevádzkovanie výdajne stravy a iné
- EcommProgress s. r. o. - chov vybraných druhov zvierat, poskytovanie služieb v poľnohospodárstve, záhradníctve, lesníctve, poľovníctve a rybárstve, výroba potravinárskych výrobkov, krmných zmesí, nápojov, textilná výroba, odevná výroba a iné
- EKOM CK s. r. o. - manikúra, aplikácia a modelovanie umelých nechťov, ozdobná maľba tela, denné a večerné líčenie, líčenie pre modeling, prevádzkovanie jaslí, poskytovanie sociálnych služieb a iné
- EsoDrogéria s.r.o. - kúpa tovaru na účely jeho predaja konečnému spotrebiteľovi (maloobchod) alebo iným prevádzkovateľom živnosti (veľkoobchod), sprostredkovateľská činnosť v oblasti obchodu, služieb, výroby a iné
- INŠTALAD s. r. o. - zväračské práce, montáž, rekonštrukcia a údržba vyhradených technických zariadení – elektrických a plynových, opravy, odborné prehliadky a odborné skúšky vyhradených technických zariadení plynových a iné
- JANEK TIBOR, s.r.o. - uskutočňovanie jednoduchých stavieb, drobných stavieb a ich zmien, ubytovacie služby bez prevádzkovania pohostinských



činností, predaj na priamu konzumáciu nealkoholických a priemyselne vyrábaných mliečnych nápojov, koktailov, piva, vína a destilátov, predaj na priamu konzumáciu tepelne rýchlo upravovaných mäsových výrobkov a obvyklých príloh ako aj bezmäsitých jedál a iné

- MARKO TOUR s. r. o. - poskytovanie sociálnych služieb, poskytovanie služieb osobného charakteru, prevádzkovanie cestovnej agentúry a cestovnej kancelárie a iné
- Mikael s.r.o. - zlatníctvo a klenotníctvo, poskytovanie služieb rýchleho občerstvenia v spojení s predajom na priamu konzumáciu a iné
- Pekáreň Monika, s.r.o. - výroba pekárskeho a cukrárenského výrobkov, pohostinská činnosť a výroba hotových jedál pre výdajne, donášková služba a iné
- PROFIREALSK, s.r.o. - pilčícke práce, pomez dreva a guľatiny, zvoz dreva, služby spojené s výsadbou lesných porastov, práce pri ošetrovaní lesných porastov, vykonávanie vyžívacích a okopávacích prác, poskytovanie upratovacích a čistiacich prác v lese a iné
- **ProMedics, s.r.o.** - poskytovanie zdravotnej starostlivosti v zdravotníckom zariadení - ambulancii špecializovanej ambulantnej zdravotnej starostlivosti v zdravotníckom povolaní lekár, študijnom odbore všeobecné lekárstvo a v špecializačnom odbore dermatovenerológia, prevádzkovanie zariadení slúžiacich na regeneráciu a rekondíciu a iné
- **REUMA-OSTEO, s.r.o.** - poskytovanie zdravotnej starostlivosti v zdravotníckom zariadení - ambulancii špecializovanej ambulantnej zdravotnej starostlivosti v zdravotníckom povolaní lekár, študijnom odbore všeobecné lekárstvo a v špecializačnom odbore vnútorné lekárstvo, reumatológia a iné
- Somas s. r. o. - poskytovanie služieb rýchleho občerstvenia v spojení s predajom na priamu konzumáciu, prevádzkovanie výdajne stravy, ubytovacie služby s poskytovaním prípravy a predaja jedál, nápojov a polotovarov ubytovaným hosťom v ubytovacích zariadeniach, čistiace a upratovacie služby a iné



- STAVPIES, s.r.o. - opracovanie drevnej hmoty a výroba komponentov z dreva, výroba jednoduchých drevárskych výrobkov, zostavovanie stolárskych dielcov alebo súčastí z dreva do finálnych produktov a ich údržba, čistenie kanalizačných systémov, Hubenie škodlivých živočíchov, mikroorganizmov a potláčanie ďalších škodlivých činiteľov, osadzovanie a údržba dopravného značenia a inštalovanie dopravných značiek a iné

FORMULÁR Č. A 5 - EVIDENCIA MIMOVLÁDNYCH ORGANIZÁCIÍ

Názov:
CYKLOKLUB Rudina
Obecný športový Klub Rudina
Futbalový klub PRÍPRAVKA Rudina
Združenie rodičov a priateľov Základnej a Materskej školy Rudina
Jednota dôchodcov Slovenska - základná organizácia Rudina
Základná organizácia SZZ 18-12 Rudina



Názov:

Lesnícke spoločenstvo - Súkromné lesy pozemkové spoločenstvo Rudina

Lesnícke spoločenstvo - Pozemkové spoločenstvo Urbár Rudina

SENION, n.o. - súkromné zariadenie pre seniorov, poskytuje sociálne služby



2.4.6 OBČIANSKA VYBAVENOSŤ

Občianska vybavenosť (OV) predstavuje široký komplex zariadení a účelovo upravených plôch, ktorých cieľom je uspokojovanie najrozmanitejších potrieb obyvateľov všetkých vekových kategórií.

V obci sa nachádza kultúrny dom, základná škola, materská škola, požiarna zbrojnica, kostol, cintoríny, zdravotné stredisko, lekáreň, potraviny, pohostinstvá, obchodné prevádzky, pošta, športový areál s futbalovým ihriskom aj detské ihrisko.

2.4.7 BÝVANIE

Bytový fond je tvorený zástavbou prevažne jednoposchodových rodinných domov. Menšia časť bytového fondu je v piatich bytových domoch. Zlý stavebnotechnický stav niektorých starších domov, ktoré sú nevhodné na súčasný štandard bývania je príčinou ich neobývanosti. Až po ich rekonštrukcii by mohli slúžiť ako byty, alebo na rekreačné ubytovanie turistov, návštevníkov.

Podľa posledného Sčítania 2021 je v obci Rudina postavených 525 rodinných domov (RD) a 5 bytových domov (BD). Obec v tejto dobe zabezpečuje v rámci obnovy bytového fondu v nájomných domoch servis plastových okien, výmenu strešných okien a maľovanie spoločných priestorov.

Rozdelenie RD podľa obdobia ich výstavby:

- do roku 1960 bolo postavených 195 RD (37,1 %)
- od r.1961 do r.1980 bolo postavených 159 RD (30,3 %)
- od r.1981 do r.2000 bolo postavených 53 RD (10,1 %)
- od r.2001 do r.2010 bolo postavených 42 RD (8,0 %)
- od r.2011 do r.2015 bolo postavených 34 RD (6,5 %)
- po r.2016 bolo postavených 41 RD (7,8 %)
- obdobie výstavby nebolo zistené pre 1 RD (0,2 %)

Rozdelenie BD podľa obdobia ich výstavby:

- od r.1919 do r.1945 bol postavený 1 BD (20 %)
- od r.1961 do r.1980 boli postavené 3 BD (60 %)
- od r.2001 do r.2010 bol postavený 1 BD (20 %)



2.4.8 ŠKOLSTVO

Materská škola - Nezábudka žije bohatým spoločenským životom. Veľa podujatí pripravuje v spolupráci s rodičmi detí. Do štyroch tried je prihlásených priemerne 75 detí.

Základná škola prispôsobuje počet otvorených tried v jednotlivých ročníkoch I. aj II. stupňa podľa reálneho počtu prihlásených žiakov. Má 13 učební, z toho 3 špeciálne - počítačová, školská dielňa, učebňa pre špecifickú výchovu dievčat. V súčasnosti realizuje výuku prostredníctvom odborných pedagógov v 10 triedach priemerne 183 žiakov. Škola zaviedla nový vzdelávací program so zameraním na posilnenie výučby jazykov, informatiky, prírodných vied náboženstva a etickej výchovy. Priestorové a materiálo-technické podmienky školy sú na dobrej úrovni, estetický vzhľad všetkých priestorov je príjemný, okolie školy je starostlivo udržiavané. Základná škola nemá telocvičňu, ale má exteriérové multifunkčné ihrisko, ihrisko s trávnatou plochou, ihrisko s betónovou plochou a dopravné ihrisko.

Stredné školy rôzneho zamerania aj vysoká škola sa nachádza v Žiline. V blízkosti obce je stredná škola v Kysuckom Novom Meste.

2.4.9 ZDRAVOTNÍCTVO A SOCIÁLNE SLUŽBY

V obci sa nachádza lekáreň aj zdravotné stredisko, v ktorom ordinuje obvodný lekár pre dospelých a zubný lekár. Najbližšia fakultná nemocnica s odbornými ambulanciami a lôžkovou časťou sa nachádza v krajskom meste Žilina. Taktiež v Kysuckom Novom Meste sa nachádza poliklinika aj lekáreň.

Zariadenie pre seniorov a domov sociálnych služieb SENION je súkromná nezisková organizácia. Sídli v rekonštruovanom objekte bývalého Športhotela, mimo hlavnej cesty, v prostredí blízko lesa s dobrou dostupnosťou. V zariadení sa nachádza 25 nadštandardných izieb, 5 dvojlôžkových a 20 jednolôžkových. Druh poskytovaných služieb:

- stravovanie podľa špecifických zdravotných potrieb
- zaopatrenie podľa špecifických sociálno zdravotných potrieb
- údržba osobných vecí klienta (pranie, žehlenie, ...)

Zároveň sú tu poskytované aj doplnkové služby - kultúrno-spoločenské, koncerty, besedy, zdravotníctvo, sociálne záležitosti, duchovný rozvoj.



2.4.10 ŠPORT A REKREÁCIA

Pre športové aktivity je možné obyvateľmi využívať športový areál s futbalovým ihriskom a tiež športovú halu. Malé deti sa môžu hrať a pohybovo rozvíjať na detskom ihrisku. V okolí obce sú vyznačené pešie turistické trasy, z ktorých jedna prechádza stredom obce. Pre milovníkov bicyklovania slúži značkováná cyklotrasa Nesluša-Rudina-Rudinská. V zimnom období sú tu vhodné podmienky na beh na lyžiach.

Dňa 13.7.2001 vznikol Obecný športový klub Rudina. V roku 2005 postupili muži do I. triedy. V roku 2007 postúpili dorastenci do IV. ligy, ale po dvoch rokoch boli z tejto ligy odhlásení pre nedostatok hráčov. Obec v roku 2021 reprezentovali 3 družstvá v zložení muži a dve družstvá žiakov. Finančne a materiálne činnosť OŠK zabezpečuje predovšetkým obec Rudina.

Dňa 3.3.2017 bolo založené občianske združenie Futbalový klub PRÍPRAVKA Rudina. Uvedený



futbalový klub navštevujú deti v rozmedzí od 7 rokov do 11 rokov. V roku 2021 obec Rudina reprezentovalo jedno družstvo. FK PRÍPRAVKA Rudina v roku 2021 organizoval už po 5 krát prázdninový futbalový kemp, ktorého sa zúčastnilo 72 detí. Organizátori každoročne pripravujú pre účastníkov kempu bohatý nielen športový, ale aj kultúrny program.

Dňa 22.12.2011 bolo v obci založené občianske združenie CYKLOKLUB Rudina. Jednou z najhlavnejších činností je športová príprava zameraná na rozvoj bicrossu a cyklotrialu. Nadšenci uvedených športov vybudovali v obci cyklotrialovú dráhu za čiastočnej finančnej podpory obce. Každoročne usporadúvajú Majstrovstvá Slovenska, Slovenské dni mládeže v triale s medzinárodnou účasťou. Športovci tohoto klubu pravidelne dosahujú výnimočné medzinárodné úspechy.

2.4.11 KULTÚRA

Strediskom kultúry v obci je Kultúrny dom, ktorý je situovaný v budove Obecného úradu. Každoročne sú v obci organizované kultúrne a spoločenské akcie – Detské karnevaly v základnej, materskej škole a tiež karneval organizuje obec. Medzi najdôležitejšie kultúrne a spoločenské podujatia v obci patria v mesiaci máj - Deň matiek, v mesiaci október - Mesiac úcty k starším. S bohatým kultúrnym programom vystupujú deti základnej a materskej školy a tiež okolitých folklórnych a hudobných skupín, ale hlavne folklórnej skupiny Dúbravka, ktorá pôsobí v našej obci.

Medzi ďalšie kultúrne a spoločenské podujatia patria - uvítanie detí do života, posedenie s jubilujúcimi občanmi, hody a mnoho ďalších aktivít obce v spolupráci s občianskymi združeniami obce.

2.4.12 CESTOVNÝ RUCH A INFRAŠTRUKTÚRA PRE TURISTOV

V obci nie sú k dispozícii žiadne ubytovacie ani rekreačné zariadenia, okrem niektorých pár domov, ktoré sú využívané na chalupársku rekreáciu - nie celoročné bývanie. Lákadlom pre návštevníkov sú značkové pešie turistické chodníky aj cyklistická značená trasa medzi obcami



Nesluša-Rudina-Rudinská.

2.4.13 MEDZINÁRODNÝ KONTEXT A PARTNERSTVÁ

Obec má nadviazanú cezhraničnú spoluprácu pod názvom Slovensko-Moravské tradície v kuchyni s obcou Bukovec v Českej republike a pod názvom Spoločne za hranice všedných dní so Základnou školou Strumieň v Poľsku. V rámci Interregu SK-PL má obec uzavretú cezhraničnú spoluprácu s Poľským mestom Szczyrk.

2.4.14 ZHRNUTIE SOCIOEKONOMICKEJ ANALÝZY

Rozvojový potenciál obce je úzko spojený s vidieckym turizmom a prírodnou turistikou . Pretože obec si zachováva svoj vidiecky charakter s kultúrno-historickými a architektonickými pamiatkami. V jej okolí sa zase nachádza atraktívny prírodné a krajinné prostredie. Počet obyvateľov sa postupne zvyšuje a obec eviduje priaznivý vyšší počet v predproduktívnom veku ako v poproduktívnom. Obyvatelia žijú prevažne v starších rodiných jednoposchodových domoch a je tu postavených päť bytových domov.

Viac ako 50% územia pokrývajú lesy a ďalších 42% je poľnohospodárska pôda. Väčšími podnikateľskými subjektami sú Roľnícke družstvo a Pekáreň Monika. Športovanie v obci umožňujú športové organizácie Obecný športový klub Rudina, Futbalový klub PRÍPRAVKA Rudina a CYKLOKLUB Rudina. Okrem nich tu pôsobia dôchodcovské, záhradkárske, lesnícke združenie.

Základnú občiansku vybavenosť obce tvorí - kultúrny dom, základná škola, materská škola, požiarna zbrojnica, kostol, cintoríny, zdravotné stredisko, lekáreň, potraviny, pohostinstvá, pošta, športová hala, športový areál s futbalovým trávnatým ihriskom a betónovým ihriskom, dopravné ihrisko a detské ihrisko. Nachádza sa tu zariadenie pre seniorov a domov sociálnych služieb Senion, n.o., súkromné zariadenie.

Pre návštevníkov môžu byť zaujímavé značkované turistické chodníky aj cyklotrasy. Obec má nadviazanú cezhraničnú spoluprácu v Českej republike (Morava) aj v Poľsku.

2.5 ÚZEMNO-TECHNICKÁ ANALÝZA

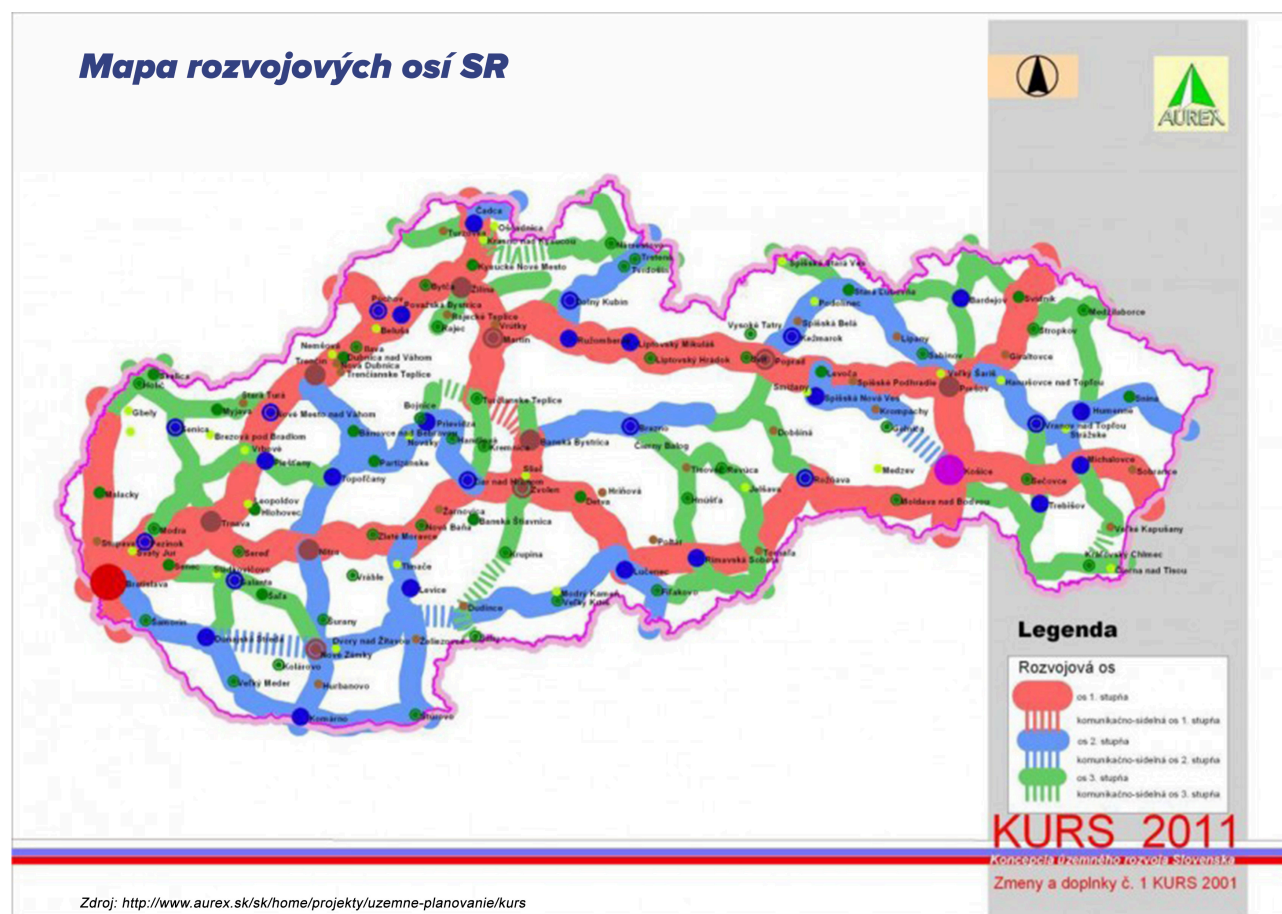
Územno-technická analýza je zameraná predovšetkým na zistenie kvality dopravnej a



technickej vybavenosti územia. Okrem toho sa tu nachádzajú informácie o rozvojových osiach a limitoch využitia územia.

2.5.1 ROZVOJOVÉ OSI

Rozvojová os je pomyselná línia, ktorá určuje smerovanie rozvoja územia. Táto os je definovaná v strategickom dokumente Konceptia územného rozvoja Slovenska (KURS 2001, s aktualizáciou z roku 2011).



Rozvojové osi tvoria priestor pre vyváženú hierarchizovanú sídelnú štruktúru územia. Podporujú väzby medzi obcami a poskytujú priestor pre vyvážený sídelný rozvoj. Tieto osi sú dôležitým aspektom trvalej udržateľnosti.

2.5.2 DOPRAVNÁ INFRAŠTRUKTÚRA

Dopravná infraštruktúra je tvorená sústavou komunikácií a zariadení, ktoré slúžia na plnenie jednej zo základných ľudských potrieb - dopravy a prepravy.



2.5.2.1 CESTNÁ DOPRAVA

Zastavané územie obce leží na dvoch cestách III.triedy. Jednou je cesta č. III./2058 Rudinka-Rudinská. Druhou cestou je č.III./2095 Rudina-Kysucké Nové Mesto. Uvedené cesty sú v súčasnom období využívané ako skrátaná spojnica medzi Žilinou, Kysuckým Novým Mestom a okolitými obcami v smere na Čadcu. Denná intenzita vozidiel predstavuje cca 5 000 áut, čo má nepriaznivý vplyv na život obyvateľov v dolnej časti obce. Uvedenú nepriaznivú situáciu vyrieši dobudovanie diaľnice D3. Spojenie s krajským mestom Žilina je cesta č. I./11., ktorá je súčasťou medzinárodného koridoru E75.

Dopravnú sieť obce tvoria okrem prieťahu ciest III.triedy aj niekoľko kratších úsekov miestnych komunikácií. Tieto sú čiastočne zokruhované, alebo slepé. Väčšina miestnych komunikácií má nevyhovujúcu kvalitu povrchového krytu a taktiež nedostatočné šírkové parametre. Niekde sa k obytnej zástavbe sa využívajú aj nespevnené prístupové cesty.





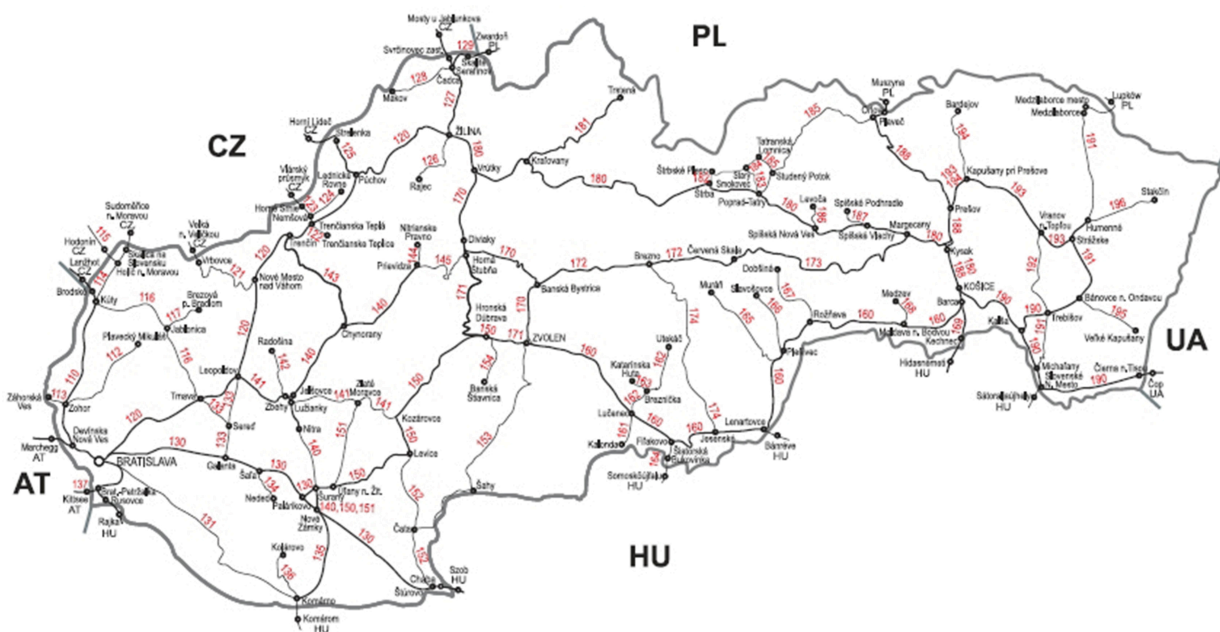
2.5.2.2 HROMADNÁ DOPRAVA

Verejná hromadná doprava je realizovaná autobusovou dopravou SAD Žilina na trase Kysucké Nové Mesto-Rudinská. Stále však stúpa podiel individuálnej dopravy do zamestnania, za kultúrou aj nákupmi. Verejná doprava s dostatočným množstvom spojov je však stále potrebná pre nižšie príjmové skupiny, žiakov a študentov.

2.5.2.3 ŽELEZNIČNÁ DOPRAVA

Obcou prechádza železničná trať č.127 Žilina-Čadca, ktorá má v obci zastávku, takže aj železničnú dopravu môžu využívať obyvatelia na dochádzanie do práce, alebo inými aktivitami. Je to elektrifikovaná dvojkolejná trať Žilina-Čadca-hranica z Českou republikou-Ostrava.

Mapa železničnej siete SR



Zdroj: http://www.zsr.sk/slovensky/cestovny-poriadok-2014-2015.html?page_id=3404

2.5.2.4 LETECKÁ DOPRAVA

Najbližšie medzinárodné letisko od obce sa nachádza v Žiline, časti Dolný Hričov.



2.5.2.5 STATICKÁ DOPRAVA

Najväčšia odstavňá plocha sa nachádza len pri Obecnom úrade a menšie potom pri ďalších zariadeniach občianskej vybavenosti. Na parkovanie sa využívajú pridružené priestory-rozšírenia asfaltovej plochy komunikácie, alebo zatravnené krajnice. Obec plánuje vybudovať verejnú odstavňú plochu pri futbalovom ihrisku a Dome Smútku.

Rodinné domy využívajú na odstavenie vozidiel spevnené plochy alebo garáže na vlastných pozemkoch.

2.5.2.6 PEŠIA DOPRAVA

Chodníky sú vybudované v centrálnej časti obce popri priedahu, pozdĺž ciest III. triedy. Obec plánuje dobudovať ďalšie chodníky pozdĺž potoka.

2.5.2.7 CYKLISTICKÁ DOPRAVA

Samostatné cyklistické chodníky v obci ani na okolí nie sú vybudované. Cyklotrasa Nesluša-Rudina-Rudinská je vyznačená po existujúcich komunikáciách. Obec je v rámci združenia obcí zapojená do projektu vybudovania cyklotrasy na úseku Žilina-Budatín-Dunajov.

2.5.3 TECHNICKÁ INFRAŠTRUKTÚRA

Technická infraštruktúra je tvorená sústavou inžinierskych sietí, ktoré zabezpečujú obsluhu územia. Túto obsluhu zabezpečujú energetické, informačné alebo ďalšie špecifické systémy, ktorých súčasťou sú v základnom usporiadaní zdroje, rozvody, odberné miesta alebo súčasti zariadení, spotrebiče a ďalšie špecifické zariadenia, ktorými sa väčšinou menia parametre dodávaných médií alebo signálov.

Jednotlivé prvky technickej infraštruktúry výrazne zasahujú do života obyvateľov tým, že ovplyvňujú životné prostredie a vytvárajú limity v podobe ochranných, bezpečnostných a hygienických pásiem. Na druhej strane ale taktiež vytvárajú podmienky pre fungovanie všetkých ostatných systémov v spoločnosti.

2.5.3.1 ZÁSOBOVANIE VODOU

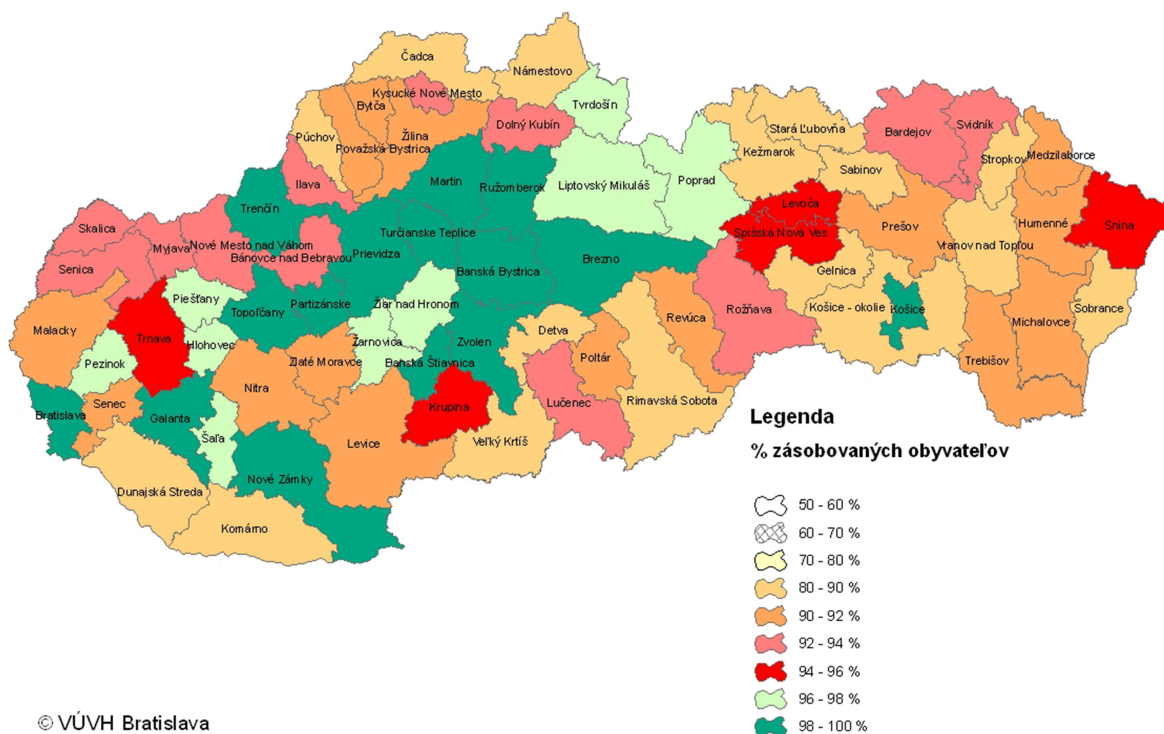
V obci je vybudovaný verejný vodovod, na úrovni 60% územia obce, ktorý je



zásobovaný z vodnej nádrže Nová Bystrica. V niektorých zónach a nových lokalitách pre IBV je potrebné vodovod dobudovať. Obec zabezpečuje prípravu novej PD a v nasledujúcich rokoch bude realizované rozšírenie vodovodnej siete.

Podiel obyvateľov zásobovaných vodou z verejných vodovodov v roku 2015

Mapka č. 3



© VÚVH Bratislava

Zdroj: <http://www.minzp.sk/files/sekcia-vod/mapa-3-podiel-vv-na-zasobovani-r-2015-jpg-415-kb.jpg>

2.5.3.2 ZÁSBOVANIE ELEKTRICKOU ENERGIU

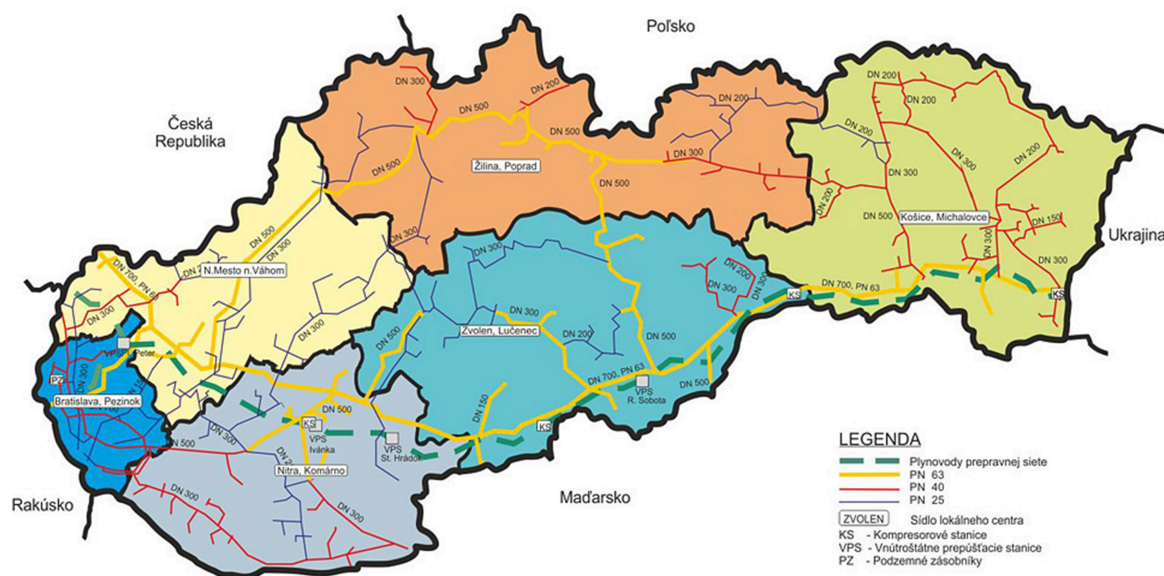
Obec je zásobovaná elektrickou energiou zo vzdušných vedení VN22 kV z elektrizačnej siete SSE, a.s. Vonkajšie elektrické vedenia odbočujú z kmeňových vedení k transformačným staniciam. V nasledujúcich rokoch obec plánuje rozšírenie inžinierskych sietí v nových stavebných lokalitách.

2.5.3.3 ZÁSBOVANIE PLYNOM

Obec je plynofikovaná. Je zásobovaná zemným plynom z regulačnej stanice Rudinská, ktorá je vybudovaná pre 3 obce - Rudinská, Rudina a Rudinka.



Mapa plynovodnej siete SR



Zdroj: http://www.spp-distribucia.sk/sk_distribucna-siet/sk_mapa-distribucnej-siete

2.5.3.4 ODVÁDZANIE A LIKVIDÁCIA ODPADOVÝCH VÔD

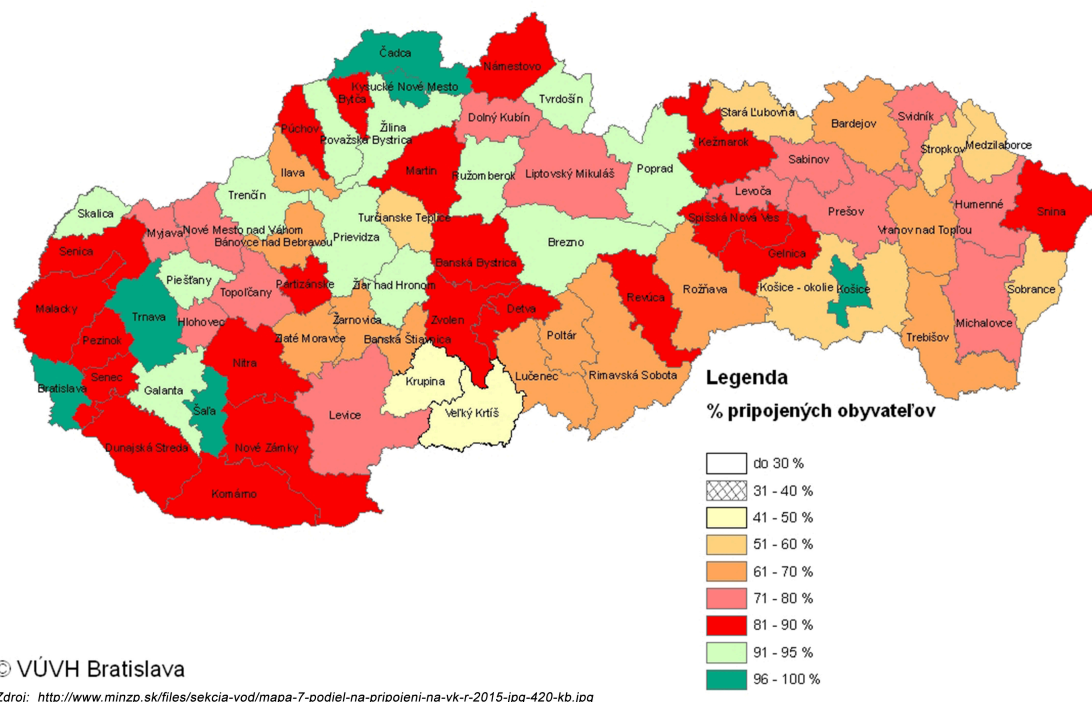
Obec nemá vybudovanú splaškovú kanalizáciu ani čističku odpadových vôd. Odpadová voda je zhromažďovaná do žúmp a septikov. Následne je likvidovaná vlastníckmi jednotlivých nehnuteľností. Pre zlepšenie tejto situácie je už realizovaná príprava novej PD - pripojenie ČOV do Kysuckého Nového Mesta a spoločný projekt riešenia vodovodnej a kanalizačnej siete pre obce Rudina-Rudinka-Rudinská. Odhadovaný náklad na realizáciu je 30,5 mil. €.



Odvádzanie a likvidácia odpadových vôd

Mapka č. 7

Podiel obyvateľov bývajúcich v domoch pripojených na verejnú kanalizáciu v roku 2015 pri plnom zabezpečení požiadaviek EÚ



2.5.3.5 TELEKOMUNIKÁCIE

Miestna telekomunikačná sieť je vybudovaná prevažne vzdušným vedením. Územie obce je pokryté mobilným signálom operátorov T-mobile, Orange, O2, ktorý poskytujú hlasové aj dátové služby (prístup na internet).

Verejný rozhlas je už potrebné dobudovať a skvalitniť vysielaciu časť. Vzhľadom na stále nutnejšiu potrebu monitorovania obce pre zamedzenie vandalizmu obec plánuje rozšíriť kamerový systém.

2.5.3.6 VEREJNÉ OSVETLENIE

Pôvodné technicky zastarané svietidlá verejného osvetlenia v obci boli v roku 2015 v rámci OP Konkurencie schopnosť a Hospodársky rast, prioritná os 2 – Energetika, Opatrenie 2.2 Budovanie a modernizácia verejného osvetlenia pre mestá a obce a poskytovania poradenstva v oblasti energetiky nahradené úspornými LED svietidlami. Zároveň bolo pôvodných 158 ks svietidiel doplnených o 37 nových svietidiel verejného osvetlenia.



2.5.4 LIMITY VYUŽITIA ÚZEMIA

Limitmi využitia územia sa rozumejú regulatívy, ktoré vychádzajú z platnej územnoplánovacej dokumentácie na úrovni obce, alebo nadradenej územnoplánovacej dokumentácie (územný plán Kysucké Nové Mesto).

2.5.5 ZHRNUTIE ÚZEMNO-TECHNICKEJ ANALÝZY

Rudina sa nachádza v Žilinskom kraji, v okrese Kysucké Nové Mesto, približne 5 km od okresného mesta. Hlavnou dopravnou osou sú cesty III. triedy (č.III/2058 a č.III/2095), ktoré prechádzajú intravilánom obce. Uvedené cesty sú v súčasnosti využívané ako skrátaná spojnica medzi Žilinou, Kysuckým Novým Mestom a okolitými obcami v smere na Čadcu. Preto denná intenzita dopravy je tu cca 5 000 vozidiel, čo má veľmi nepriaznivý dopad na život obyvateľov v dolnej časti obce. Túto nepriaznivú situáciu vyrieši dobudovanie diaľnice D3. Veľa úsekov miestnych komunikácií sú v horšom technickom stave a bola by vhodná ich rekonštrukcia. Obcou prechádza elektrifikovaná dvojkolajná trať Žilina-Čadca-hranica z Českou republikou-Ostrava, najbližšie letisko medzinárodného významu sa nachádza v Žiline.

Obec je elektrifikovaná, plynofikovaná a má zabezpečené zásobovanie pitnou vodou, pričom v niektorých zónach je potrebné ešte vodovod dobudovať (už prebieha príprava PD). Absentuje tu však kanalizácia s ČOV, čo bude riešené prostredníctvom spoločného projektu kanalizačnej siete na odvádzanie odpadových vôd pre obce Rudina-Rudinka-Rudinská. V súčasnosti majú ešte obyvatelia odvádzanie odpadových vôd riešené individuálne. Pôvodné technicky zastarané svietidlá verejného osvetlenia v obci boli ešte v roku 2015 nahradené úspornými LED svietidlami. Zároveň bolo pôvodných 158 ks svietidiel doplnených o 37 nových svietidiel verejného osvetlenia.

2.6 PRÍRODNO-ENVIRONMENTÁLNA ANALÝZA

Prírodno-environmentálna analýza je zameraná na analýzu jednotlivých zložiek životného prostredia. Obsahuje informácie o kvalite ovzdušia, vodstve, odpadovom hospodárstve, reliéfe a ďalších zložkách.



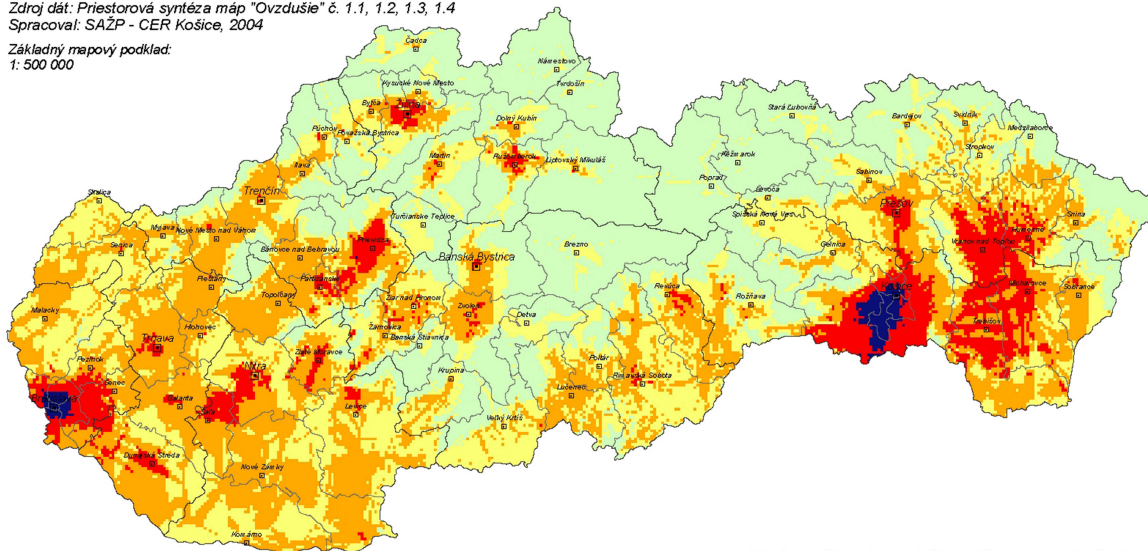
2.6.1 OVZDUŠIE

Ovzdušie v obci nie je znečisťované žiadnym vlastným miestnym zdrojom veľkého znečistenia. Čiastočne je znečisťované spaľovaním tuhých palív (len sporadicky vzhľadom na plynofikáciu) a veľmi málo aj miestnou dopravou. Veľkým znečisťovateľom v okolí je mesto Žilina (tepláreň, hustota dopravy, chemické prevádzky). Katastrálne územie mesta Žilina v zóne Žilinského kraja má zavedený Program na zlepšenie kvality ovzdušia v oblasti riadenia kvality ovzdušia.

Mapa zaťaženia územia SR základnými znečisťujúcimi látkami

Ovzdušie
2.1

Zdroj dát: Priestorová syntéza máp "Ovzdušie" č. 1.1, 1.2, 1.3, 1.4
Spracoval: SAŽP - CER Košice, 2004
Základný mapový podklad:
1: 500 000



Mapa predstavuje priestorovú syntézu ploch rozloženia koncentrácií základných znečisťujúcich látok (SO_2 , PM_{10} , NO_2 a CO). Hraničná hodnota zohľadňovaných reálnych koncentrácií pre grafický výstup (výsledná mapa s 5 triedami znečistenia ovzdušia) bola pre SO_2 od $10 \mu\text{g}/\text{m}^3$, PM_{10} od $20 \mu\text{g}/\text{m}^3$, NO_2 od $20 \mu\text{g}/\text{m}^3$ a CO od $600 \mu\text{g}/\text{m}^3$.

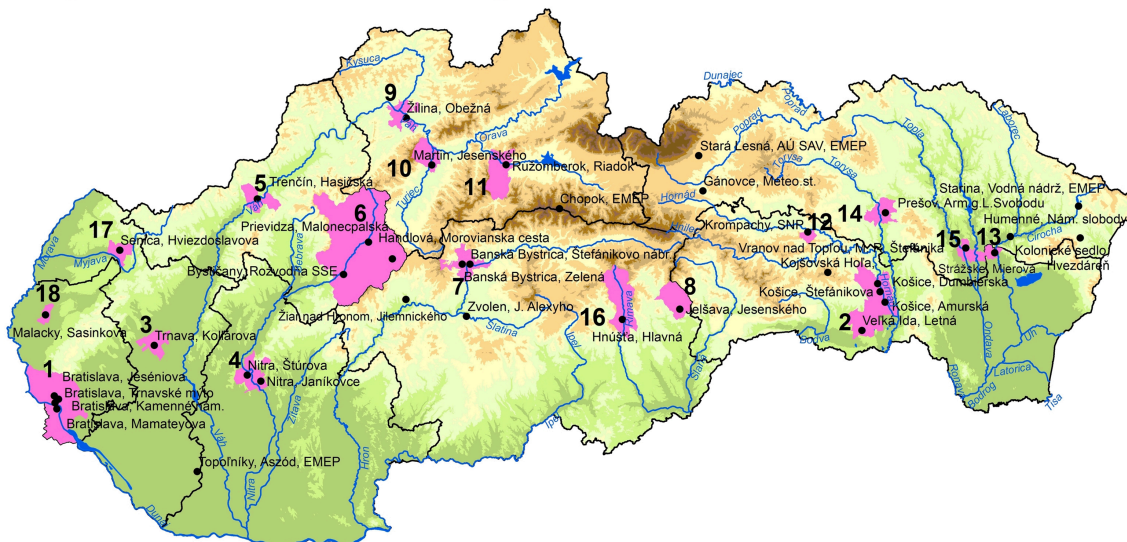
Zdroj: http://www.sazp.sk/slovak/posobnost/www_2004/obr_CER04/Ovzdušie_2_1.jpg

Triedy znečistenia ovzdušia podľa miery prekročenia nadhraničných hodnôt koncentrácií (NHK)
Air pollution classes according to the degree of concentration limits (CL) exceeding

- 1 - minimálne znečistenie (nevyskytuje sa v NHK žiadna látka)
- 2 - mierne znečistenie (vyskytuje sa v NHK 1 látka)
- 3 - stredné znečistenie (vyskytujú sa v NHK 2 látky)
- 4 - zvýšené znečistenie (vyskytujú sa v NHK 3 látky)
- 5 - silné znečistenie (vyskytujú sa v NHK 4 látky)



Mapa oblastí riadenia kvality ovzdušia v rámci SR



Legenda:

- vymedzené oblasti riadenia kvality ovzdušia
- hranice krajov
- vodné plochy
- vodné toky
- meracie stanice kvality ovzdušia

1 – územie hl.mesta SR Bratislava
2 – územia mesta Košice a obcí Bočiar, Haniska, Sokoľany, Veľká Ida
3 – územie mesta Trnava
4 – územie mesta Nitra
5 – územie mesta Trenčín
6 – územie okresu Prievidza
7 – územie mesta Banská Bystrica
8 – územia mesta Jelšava a obcí Lubeník, Chyžné, Magnezitovce, Mokrá Lúka, Revúcka Lehota
9 – územie mesta Žilina
10 – územia miest Martin a Vrútky

11 – územie mesta Ružomberok
12 – územie mesta Krompachy
13 – územie mesta Strážske
14 – územia mesta Prešov a obce Lubicovce
15 – územia mesta Vranov n. Topľou a obcí Hencovce, Kučín, Nižný Hrabovec a Kladzany
16 – územia mesta Hnúšťa a m.č. Brádno, Hačava, Likier, Polom, mesta Tisovec a m.č. Rimavská Píla a obce Rimavské Brezovo
17 – územie mesta Senica
18 – územie mesta Malacky

0 25 50 75 100 Km
Zdroj: <https://www.enviroportal.sk/indicator/detail?id=261&print=yes>

2.6.2 VODNÉ TOKY A PLOCHY

Katastrálne územie obce spadá do povodia rieky Kysuca. Intravilánom preteká Rudinský potok, ktorý pramení v Javorníkoch v nadmorskej výške 710 m.n.m., je pravostranným prítokom potoka Neslušanka do ktorého sa vlieva na okraji obce.

Od prameňa tečie najprv na juh, približne od osady Dobošovci, následne viac na juhojuhovýchod. Na hornom toku preteká iba riedko zaľudneným kopaničiarskym územím a príberá niekoľko krátkych prítokov. Na strednom toku vstupuje do intravilánu obce Rudinská, pod obcou príberá svoj najdlhší prítok, pravostranný spod Starej lúky. Na dolnom toku sa stáča na juhovýchod, preteká intravilánom obce Rudina a ústi do Neslušanky.



2.6.3 PÔDA

Z hľadiska pôdnych typov sa na území obce vyskytujú hnedé lesné pôdy (tzv.kambizeme) na flyšovom podklade. Pieskovce a ílovce ako materské horniny, ktoré sa tu nachádzajú, sú chudobné na živiny a preto pôdy na nich sú menej úrodné. Prevažnú časť katastrálneho územia tvoria lesné porasty.

2.6.4 HLUK

Na území obce ani v jej blízkom okolí nebol identifikovaný žiadny faktor, ktorý by spôsoboval nadmerný hluk. Za jediný zdroj hluku, ktorý je ale v norme, je možné považovať len automobilovú dopravu na komunikáciách III. triedy, ktoré prechádzajú intravilánom obce. Ide o zdroj hluku líniového charakteru.

2.6.5 ŽIARENIE

Zdroje žiarenia je možné rozdeliť na prírodné a umelé. Medzi najčastejšie zdroje prírodného žiarenia patrí radón. V obci bolo identifikované nízke až stredné riziko výskytu radónu. Globálnym problémom, ktorý zasahuje aj do územia obce, je ultrafialové žiarenie. Hrúbka ozónovej vrstvy,



ktorá slúži na jeho zachytávanie, je v posledných rokoch nad celým územím SR podpriemerná, t.j. pod hranicou 300 DU (cca 3 mm).

Mapa radónového rizika SR

Odvodená mapa radónového rizika

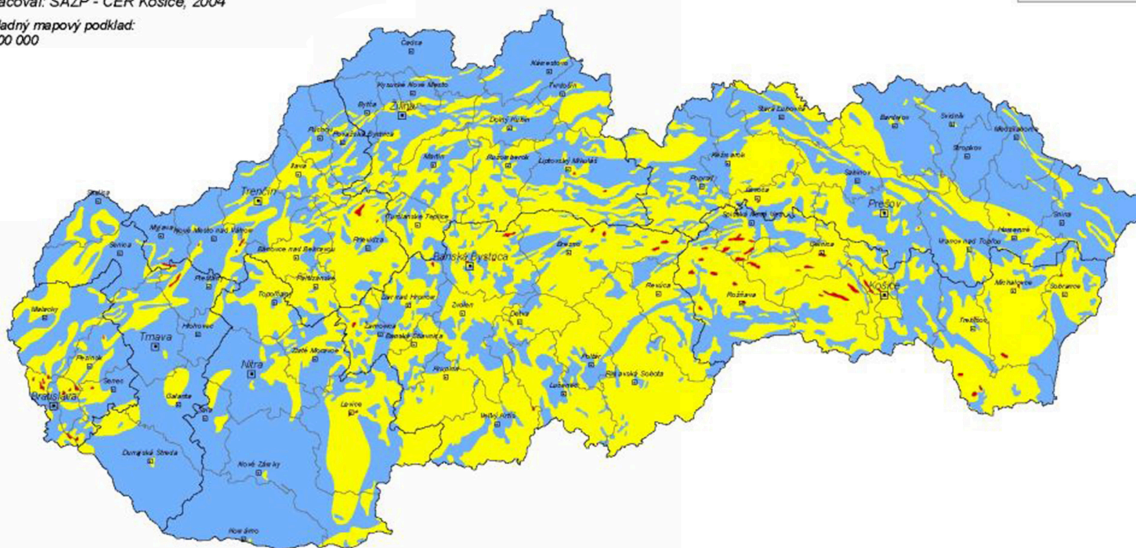
Derived map of the radon risk

Zdroj dát: Atlas krajiny SR, 2002 a ŠGÚDŠ Bratislava, 1995

Spracoval: SAŽP - CER Košice, 2004

Základný mapový podklad:
1: 500 000

Horninové
prostredie
1.2



Odvodená mapa radónového rizika vychádza zo syntézy výsledkov terénnych meraní objemovej aktivity radónu v pôdnom vzduchu s plynopriepustnosťou hornín. Koncentrácia radónu v pôdnom vzduchu je priamo úmerná hmotnostnej aktivite rádia v horninovom prostredí, hustote horninovného prostredia, koeficientu emanácie a nepriamo úmerná pôrovnosti. Stupeň radónového rizika vyjadruje riziko prenikania radónu z podložia do stavebných objektov.

Radónové riziko
Radon risk

- nízke
- stredné
- vysoké

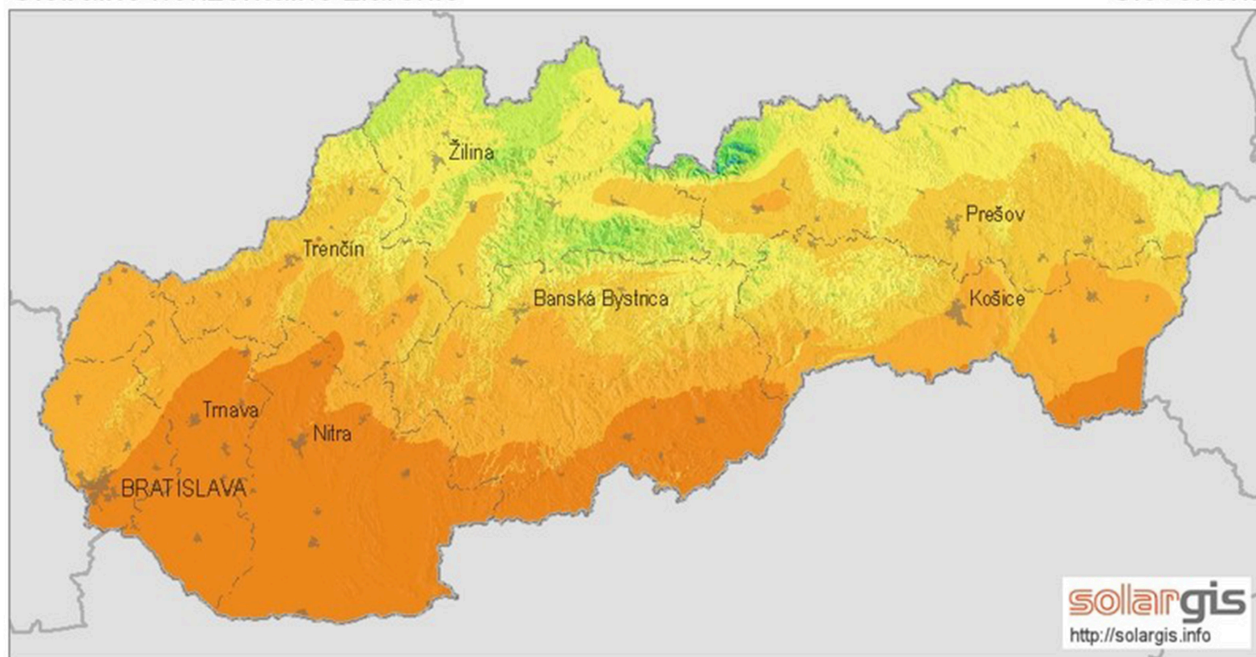
Zdroj: <http://www.sazp.sk/public/index/go.php?id=635&id=977&idf=149&lang=sk>




Mapa globálneho horizontálneho žiarenia v SR

Globálne horizontálne žiarenie

Slovensko



Priemerný ročný úhrn (4/2004 - 3/2009)



0 25 50 km

© 2010 GeoModel, s.r.o.

Zdroj: <http://www.stavebne-forum.sk/sk/article/18155/nazory-na-energeticku-vyhodnost-slnecnych-elektarni-sa-rozchadzaju/>

2.6.6 ODPADOVÉ HOSPODÁRSTVO

Obec zabezpečuje pre obyvateľov vývoz tuhého komunálneho odpadu (neseparovateľný a znečistený) uskladnený v popolniciach (vyložených na ulicu) v intervale raz za dva týždne - odváža firma T+T, a.s. Žilina. Obyvatelia obce sú informovaní, že k TKO nepatria - plasty, papier, sklo, kovy, biodpad, nebezpečný odpad. Tento odpad sa musí separovať. Plasty, sklo a kovy tá istá spoločnosť T+T Žilina vyváža od domov raz za mesiac. Obec 2x ročne zabezpečuje pristavenie veľkoobjemových kontajnerov kde môžu občania doniesť nebezpečný a osobitne aj nadrozmerný odpad. Následne je zabezpečená likvidácia doneseného odpadu. Taktiež sa v obci organizuje zber papiera aj zber použitého oleja.

Obec v rámci spoločného projektu Združenia mesta a obcí Dolných Kysúc z názvom „Predchádzanie vzniku biologicky rozložiteľného komunálneho odpadu na území Dolných Kysúc“ - Operačný program Kvalita životného prostredia, získala 284 ks kompostérov, ktoré boli bezplatne poskytnuté občanom obce.



Aj napriek týmto opatreniam a osvete medzi občanmi sa v obci vyskytujú skládky biologicky rozložiteľného odpadu na brehoch Rudinského potoka a tiež skládky stavebného odpadu v odľahlých miestach obce.

2.6.7 ZELEŇ

Prevažnú časť katastrálneho územia tvorí vegetačné pásmo bučín, hlavne bukové a jedľovo-bukové lesy. Menšie plochy na severozápade tvoria podhorské bukové lesy. Vo východnej časti sú to zase karpatské dubovo-hrabové lesy. V niektorých častiach lesa sú vyvinuté ihličnaté dreviny smrekových porastov - smrek a borovica.

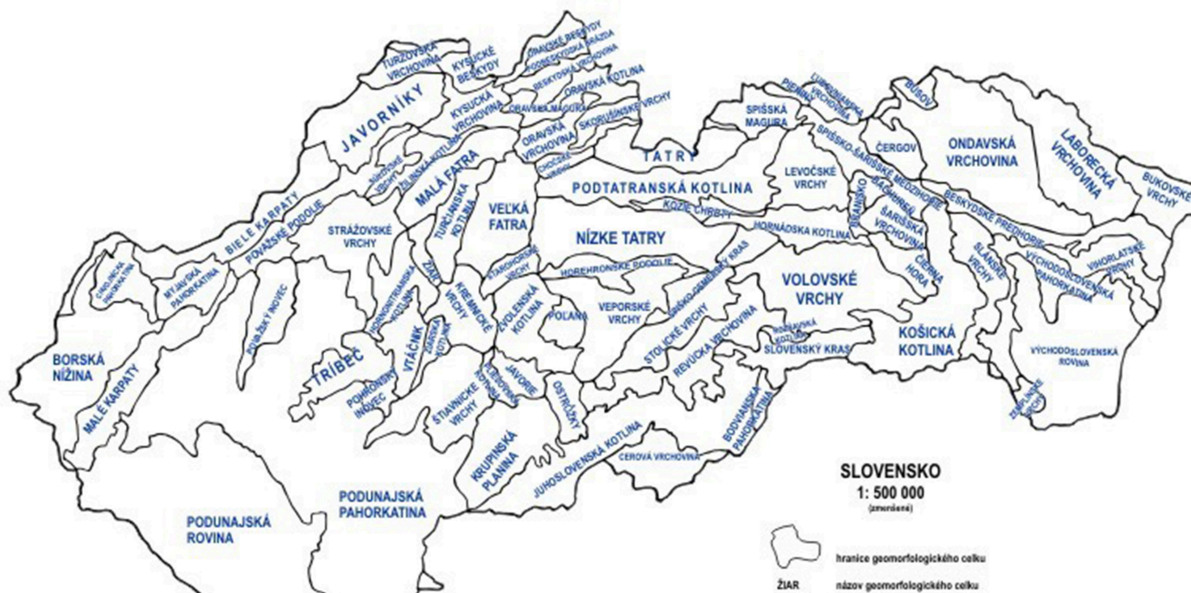
V okolí Rudinského potoka a Neslušanky sa nachádzajú jelšové lesy a jaseňovo-jelšové lužné lesy. Malú časť územia tvorí poľnohospodárska pôda, ktorá je však chudobná na živiny a preto menej úrodná.

2.6.8 RELIÉF

Reliéf katastrálneho územia je členitý a dosahuje nadmorskú výšku od 350 do 560 m.n.m. V strede obce bola nameraná nadmorská výška 387 m.n.m. Obec sa rozkladá na juhovýchodnom úbočí severovýchodnej časti pohoria Javorníky. Na územie obce zasahujú Javornícka brázda, Kysucká kotlina a Rovnianska vrchovina. Rovnianska vrchovina, ktorá sa rozprestiera na 80 % územia obce má vyvýšený vrchovinný charakter. Obec je na území hlbokéj doliny so slabou vyvinutou nivou, preto sa stavby koncentrujú v bezprostrednom okolí toku. Sklonitosť väčšiny územia sa pohybuje v rozmedzí 6 až 14°, vo vyšších polohách miestami tieto hodnoty aj prekračuje.



Mapa reliéfu SR

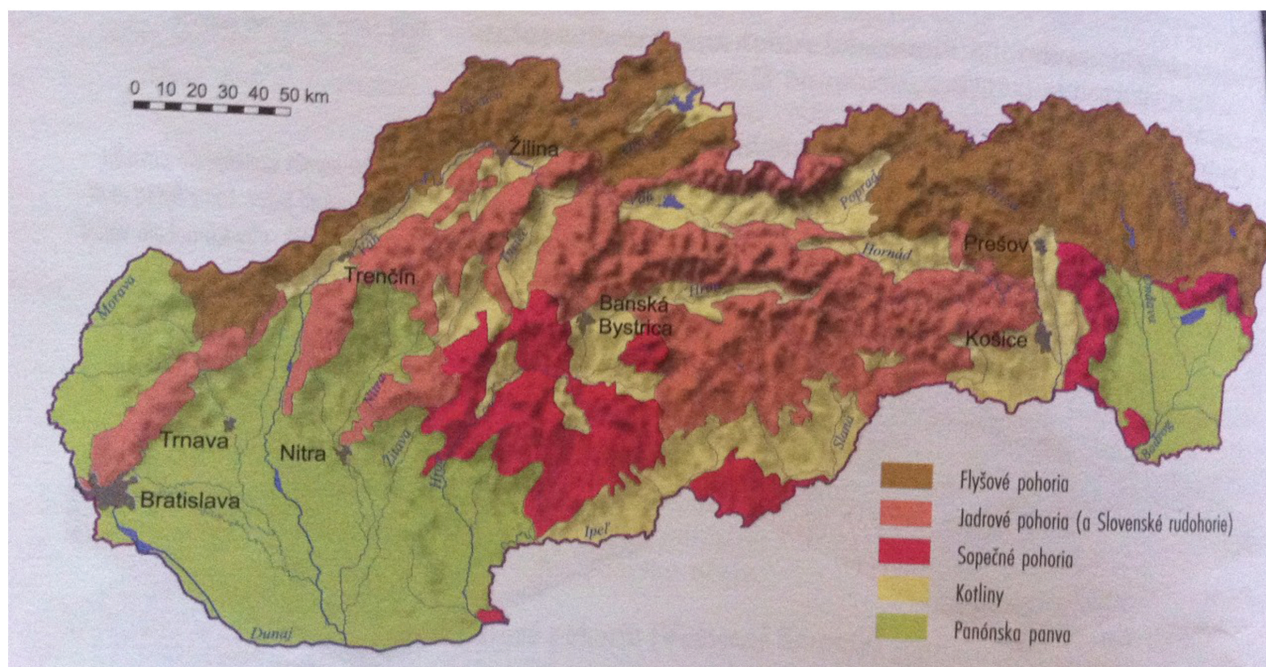


Zdroj: http://www.herber.webz.cz/www_slovakia/geomorfologie.html

© RNDr. Mária Blížová, Václav Sulák 2004
 GEOMORFOLOGICKÉ CELKY PODĽA E. MAŽUR, MLUKNÉŠ 1993



Mapa digitálneho modelu reliéfu SR



Zdroj: <http://geografiapreziakov.webnode.sk/a9-rocnik/poznamky/povrch-slovenska/>

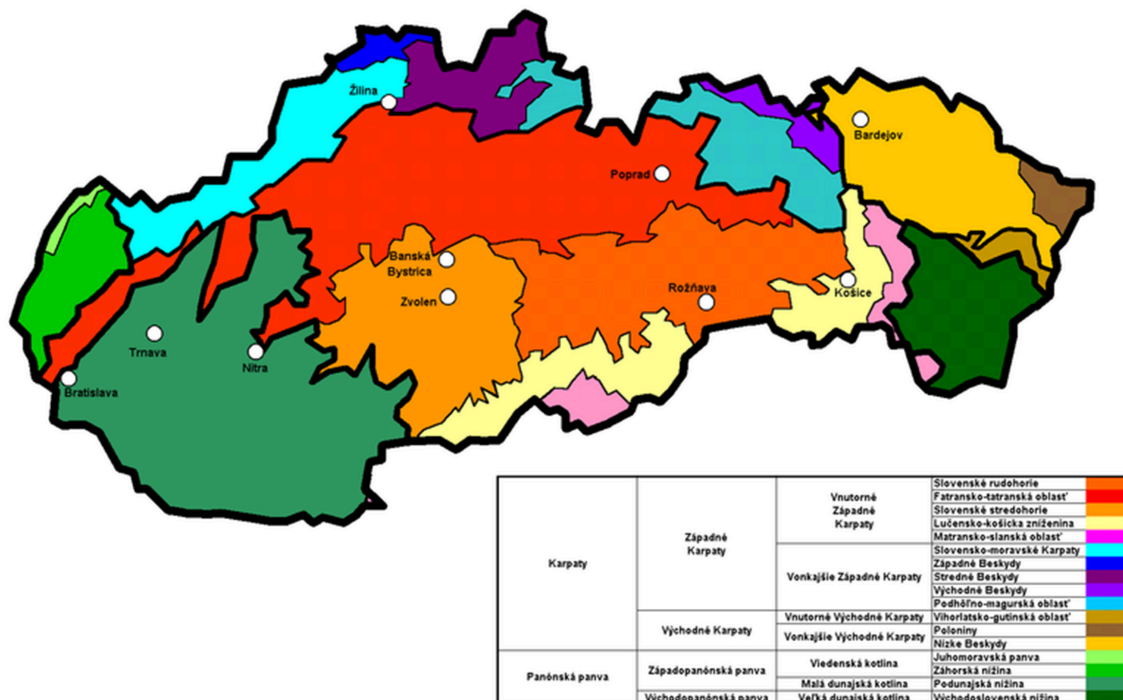
2.6.9 GEOMORFOLOGICKÉ ČLENENIE

Geomorfologické členenie povrchu Zeme je systematické a hierarchické usporiadanie geomorfologických celkov (pohoria, vrchoviny, nížiny) na základe ich geomorfologickej príbuznosti a blízkosti. Je to druh fyzicko-geografického členenia povrchu Zeme. Vodidlom pri zoskupovaní príbuzných celkov je do značnej miery spoločná geologická minulosť, no prihliada sa aj ku geografickým faktorom.

Z pohľadu geomorfologického členenia spadá územie obce do subprovincie Vonkajšie Západné Karpaty, severovýchodnej oblasti Slovensko-moravských Karpát.



Mapa geomorfologického členenia SR



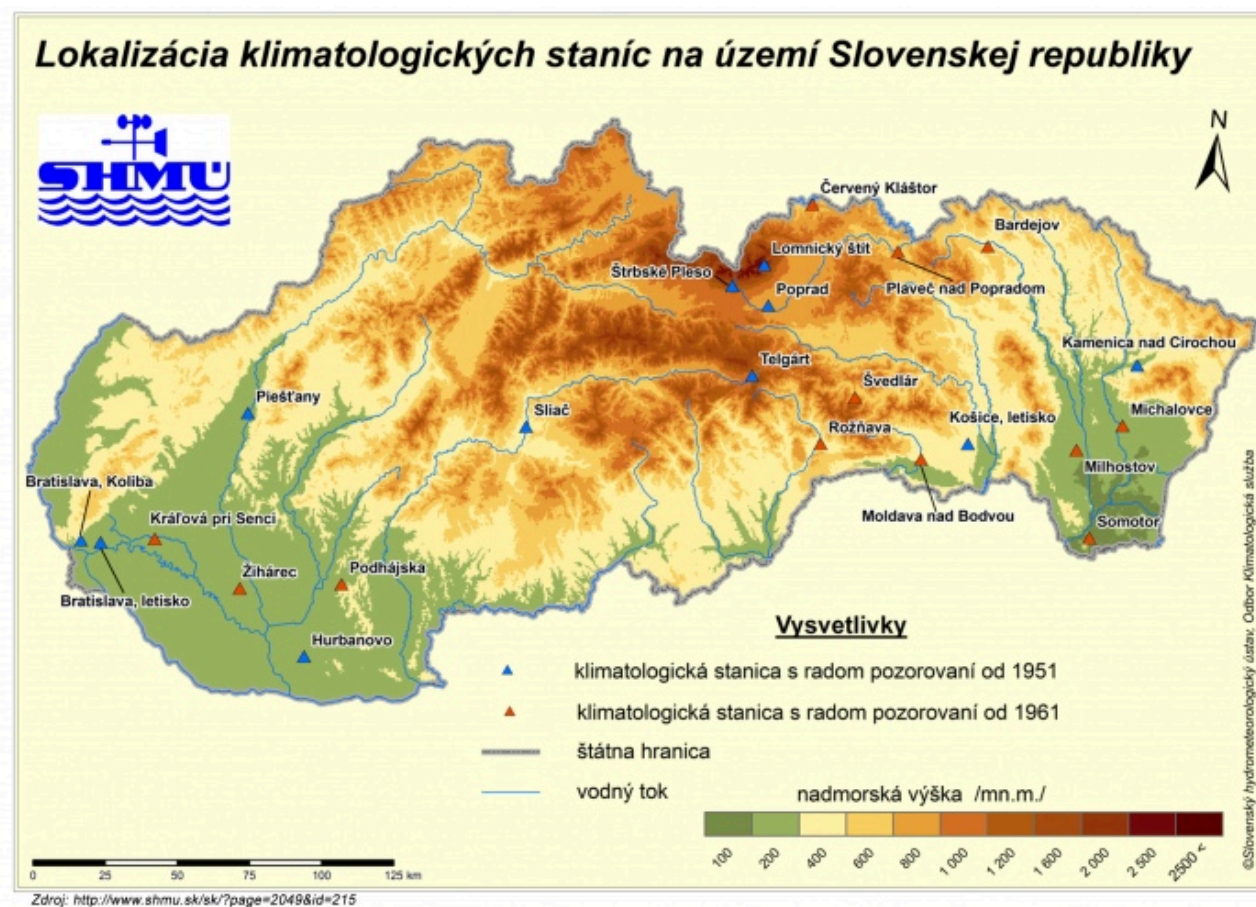
Zdroj: https://sk.wikipedia.org/wiki/Geomorfologick%C3%A9_%C4%BDenenie_Slovenska#/media/File:Geomorphologische_Einteilung_der_Slowakei.png

2.6.10 GEOLOGICKÉ PODLOŽIE

Geologický podklad tvoria treťohorné flyšové horniny vonkajších Karpát. Flyšový vývoj je charakterizovaný premenlivým podielom a mnohonásobným, pomerne rovnomerným, rytmickým striedaním vrstiev pieskovcov a ílovcov. Z geologického hľadiska vznikol flyš intenzívnym zvrásnením morských sedimentov mezozoika a paleogénu.

2.6.11 KLIMATICKÉ PODMIENKY

Obec z klimatického hľadiska patrí do oblasti mierne teplej, okrsku mierne teplého, veľmi vlhkého, vrchovinového s chladnou až studenou zimou. Na klimatické podmienky obce pôsobí jeho nadmorská výška a tvar reliéfu. Priemerne ročné teploty na území obce sú dosť rozdielne v severnej časti (4 až 6°C) a juhovýchodnej časti (7 až 8°C). Priemerná letná teplota dosahuje 16°C a priemerná zimná klesá na cca -5°C. Priemerná maximálna výška snehovej prikrývky sa pohybuje od 50 do 75 cm.



2.6.12 RASTLINSTVO

Charakter rastlinstva územia Javorníkov je ovplyvnený geologickým podložím, ktoré vytvára podmienky najmä pre acidofilnú (kyslomilnú) vegetáciu. Územie Javorníkov patrí do oblasti Západokarpatskej kveteny, obvodu západobeskydskej flóry. Vyznačuje sa rozsiahlymi bukovými porastmi, pri hornej hranici aj s jedľou a smrekom. Ďalším typom, ktorý sa tu vyskytuje je karpatský bukový les jedľový, kde základné dreviny tvoria buk lesný a jedľa biela, miestami však aj smrek, javor mliečny a jaseň. Najvýraznejším príkladom vplyvu človeka na vegetáciu je premena prirodzených lesných spoločenstiev na monokultúry smreka. Najväčšie zmeny na vegetácii zanechalo využívanie pôdy na pasienky. Na miestach bývalých košiarov sa vytvorila nitrofilná vegetácia. Vo vyšších polohách sú lúky a pasienky zastúpené chudobnými horskými psíčovými porastami. Ich zachovanie je dôležité z hľadiska ochrany biodiverzity, sú zároveň bohatou zásobárňou liečivých rastlín.



2.6.13 ŽIVOČÍŠTVO

Živočíšstvo Javorníkov je neobyčajne pestré a je výsledkom vývoja, ktorým krajina v predošlom období prešla - prechod z pôvodnej divočiny do dnešnej podoby. Vyskytujú sa tu niektoré vzácne karpatské druhy, drobné cicavce, ako hojne sa vyskytujúci piskor vrchovský alebo chránená myšovka horská. Lesy oblasti sú domovom poľovnej zvery - jelenej i srnčej. Žijú tu prevažne diviak lesný, jazvec obyčajný, mačka divá, líška obyčajná a kuna lesná. relatívne málo druhov z pôvodnej divočiny.

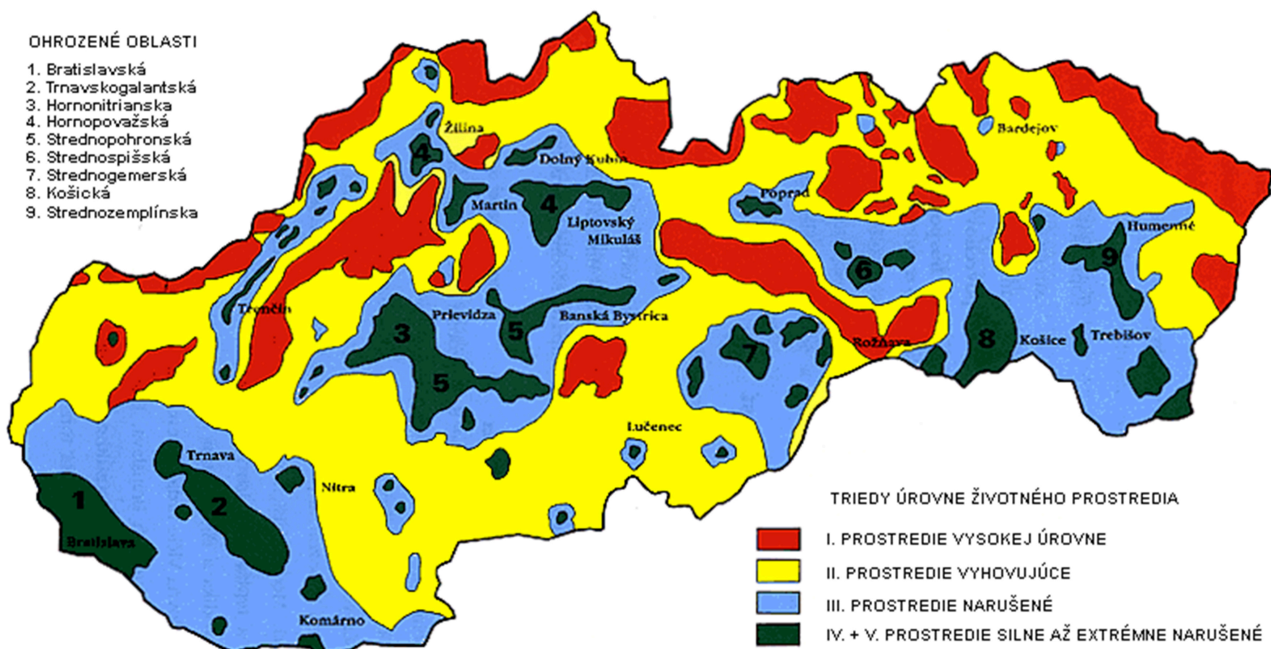
Aj keď sa lovcom podarilo v minulosti vyhubiť veľké šelmy, stále bolo postihnutých relatívne málo druhov z pôvodnej divočiny. Naviac po sto rokoch sa vlk, rys, či medveď do Javorníkov opäť vrátili a pravidelne sa tu vyskytujú.

2.6.14 ŽIVOTNÉ PROSTREDIE

Podľa environmentálnej regionalizácie SR možno hodnotiť ako životné prostredie v obci za vyhovujúce (2. stupeň). Na území obce nie sú žiadne priemyselné podniky ani iný väčší znečisťovatelia prostredia. Obec sa stará o pravidelný vývoz a separáciu všetkých druhov odpadu. Čiastočné znečistenie vodného toku Rudinského potoka možno predpokladať v blízkosti objektov zastavanej časti obce, pretože obec nemá vybudovanú splaškovú kanalizáciu. Odpadové vody sa niektorí nezodpovední obyvatelia snažia likvidovať nevhodným spôsobom - nelegálnym vypúšťaním do vodného toku.



Mapa úrovni životného prostredia jednotlivých oblastí SR



Zdroj: http://www.sazp.sk/slovak/periodika/sprava/SPRAVA95/STAV/enstav_m1.html

2.6.15 OCHRANA PRÍRODY A KRAJINY

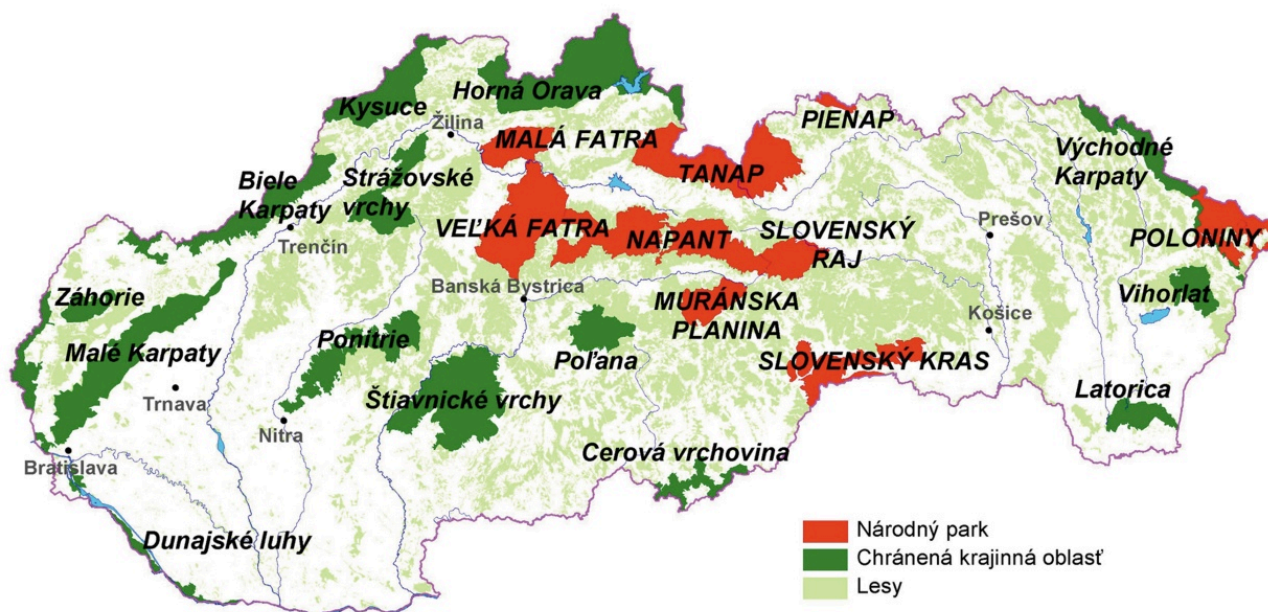
V rámci ochrany prírody a krajiny je potrebné dbať predovšetkým na ochranu 3 základných zložiek: vody, ovzdušia a samotnej prírody a krajiny. Starostlivosť o vodu je vymedzená v zákone č. 364/2004 Z. z. o vodách a o zmene a doplnení niektorých zákonov. Tento zákon vytvára podmienky na všestrannú ochranu povrchových a podzemných vôd, vrátane vodných ekosystémov a od vôd priamo závislých krajinných ekosystémov, na zlepšenie stavu povrchových vôd a na ich účelné a hospodárne využívanie. Na ochranu ovzdušia slúži zákon č. 478/2002 Z. z. o ochrane ovzdušia, ktorý upravuje práva a povinnosti právnických a fyzických osôb pri ochrane ovzdušia pred vnášaním znečisťujúcich látok ľudskou činnosťou a spôsobom obmedzenia následkov znečisťovania. Základným právnym predpisom na ochranu prírody je zákon 543/2002 Z. z. o ochrane prírody a krajiny - podľa neho v celom katastrálnom území obce Rudina platí 1. stupeň ochrany. Územie obce Rudina nespadá do žiadneho veľkoplošného ani maloplošného



územia ochrany prírody.

Na územie obce nezasahuje žiaden národný park ani chránená krajinná oblasť.

Mapa národných parkov a chránených krajinných oblastí SR



Zdroj: https://www.google.sk/search?q=mapa+reliefu+SR&source=inms&tbm=isch&sa=X&ved=0ahUKEwjyTFnL7NAhUsEJoKHUBZAHIQ_AUICcgB&biw=1366&bih=643#imgrc=LWTv7wZKxZW1M%3A

2.6.16 LIMITY VYUŽITIA ÚZEMIA A POTENCIÁLNE ROZVOJOVÉ PLOCHY

Z pohľadu prírodno-environmentálnej analýzy ide o územia, ktoré sú definované v zmysle zákona o ochrane prírody a krajiny č. 543/2002 a vyhláškou Ministerstva ŽP SR č. 24/2003, ktorou sa vykonáva zákon č. 543/2002 o ochrane prírody a krajiny. Potenciálne rozvojové plochy sú územia, ktoré je možné využiť na rozvoj takých činností, ktoré sú v súlade so zákonom o ochrane prírody a krajiny a nenarušia ráz a charakter obce.

2.6.17 ZHRNUTIE PRÍRODNO-ENVIRONMENTÁLNEJ ANALÝZY

Obec nemá žiadny vlastný miestny zdroj veľkého znečistenia ovzdušia. Vzhľadom na



plynofikáciu je len čiastočne znečisťovaná spaľovaním tuhých palív. Intravilánom preteká Rudinský potok. Prevažnú časť katastrálneho územia tvoria lesné porasty - vegetačné pásmo bučín, hlavne bukové a jedľovo-bukové lesy. Pieskovce a ílovce ako materské horniny, ktoré sa tu nachádzajú, sú chudobné na živiny a preto pôdy na nich sú menej úrodné. Reliéf katastrálneho územia je členitý a dosahuje nadmorskú výšku od 350 do 560 m.n.m. V strede obce bola nameraná nadmorská výška 387 m.n.m. Na klimatické podmienky obce pôsobí hlavne jeho nadmorská výška a tvar reliéfu. Priemerne ročné teploty na území obce sú dosť rozdielne v severnej časti (4 až 6°C) a juhovýchodnej časti (7 až 8°C).

Za jediný zdroj hluku je možné považovať automobilovú dopravu na komunikáciách III. triedy, ktoré prechádzajú intravilánom obce. Súčasná vysoká intenzita dopravy (cca 5 000 vozidiel denne) v dolnej časti obce je riešená budovaním diaľnice D3. Vývoz tuhého komunálneho odpadu uskladnený v popolniciach je dohodnutý v intervale raz za dva týždne. Vývoz separovaného odpadu - plasty, papier, sklo, kovy, bioodpad - je vyvážený od domov raz za mesiac. Obec v rámci spoločného projektu Združenia mesta a obcí Dolných Kysúc získala 284 ks kompostérov, ktoré boli bezplatne poskytnuté občanom obce. Aj napriek týmto opatreniam a osvete medzi občanmi sa v obci vyskytujú skládky biologicky rozložiteľného odpadu na brehoch Rudinského potoka a tiež skládky stavebného odpadu v odľahlých miestach obce.

Podľa environmentálnej regionalizácie SR možno hodnotiť ako životné prostredie v obci za vyhovujúce (2. stupeň). Na území obce nie sú žiadne priemyselné podniky, ani iný väčší znečisťovateľia prostredia. Základným právnym predpisom na ochranu prírody je zákon 543/2002 Z. z. o ochrane prírody a krajiny - podľa neho v celom katastrálnom území obce Rudina platí 1.stupeň ochrany. Územie obce Rudina nespadá do žiadneho veľkoplošného ani maloplošného územia ochrany prírody.

2.7 ZHODNOTENIE PRIESKUMOV VEREJNEJ MIENKY

Zhodnotenie prieskumu verejnej mienky je samostatnou prílohou k dokumentu.

2.8 SWOT ANALÝZA

SWOT analýza je základným analytickým nástrojom, ktorý slúži na zhodnotenie súčasného



stavu riešeného územia.

2.8.1 CELKOVÁ SWOT ANALÝZA

Výsledná SWOT analýza			
Silné stránky		Slabé stránky	
» Vidiecky charakter obce	7	» Nedostatočný technický stav miestnych obecných komunikácií (aj mostíky)	7
» V obci je vzdelávacie zariadenie ZŠ a MŠ	9	» Obec bez vybudovanej kanalizácie	7
» Kultúrno-historické pamiatky	7	» Nedobudovaná infraštruktúra - absencia kanalizácie, len 60% obyvateľov napojených na verejný vodovod	8
» Bez priemyselného znečistenia životného prostredia	8	» Zanedbaný stav koryta potoka bez protipovodňových riešení	7
» Základné vybavenia občianskej vybavenosti	7	» Nízky počet pracovných príležitostí v obci (málo podnikateľov)	6
» Priaznivá celková sociálna situácia obyvateľov	8	» Nevyhovujúci stav väčšiny obecných budov	7
» Novozrekonštruované cesty III. triedy v obci	7	» Potreba dochádzania za prácou	6
» Vybudované podmienky pre športové voľnočasové aktivity	8		
Príležitosti		Ohrozenia	
» Poloha blízko krajského aj okresného mesta	8	» Slabý záujem o vidiecky štýl života	6



» Poloha blízko multimodálneho koridoru (plánovaná diaľnica, železnica, cesta I. triedy)	7	» Redukcia spojov verejnej dopravy vzhľadom na nárast individuálnej dopravy	6
» Potenciál krajinného prostredia pre vidiecky turizmus	8	» Nízky záujem investorov o podnikanie v obci	7
» Atraktívne prostredie pre rodinné bývanie	8	» Nedostatok finančných prostriedkov v obecnom rozpočte na väčšie investície	8
» Poloha obce v regióne s dobrými podmienkami na pokračujúci ekonomický rozvoj	7	» Postupný zánik tradícií a ľudového folklóru	7
» Dostatok pracovných príležitostí v širšom okolí	7		
» Realizácia spoločného projektu vybudovania vodovodnej a kanalizačnej siete Rudina-Rudinka-Rudinská	9		
» Dobudovanie inžinierskych sietí v nových stavebných lokalitách (NNK siete, vodovod a iné)	8		
» Rekonštrukcia budovy ZŠ (strešná krytina, elektroinštalácia a iné)	9		

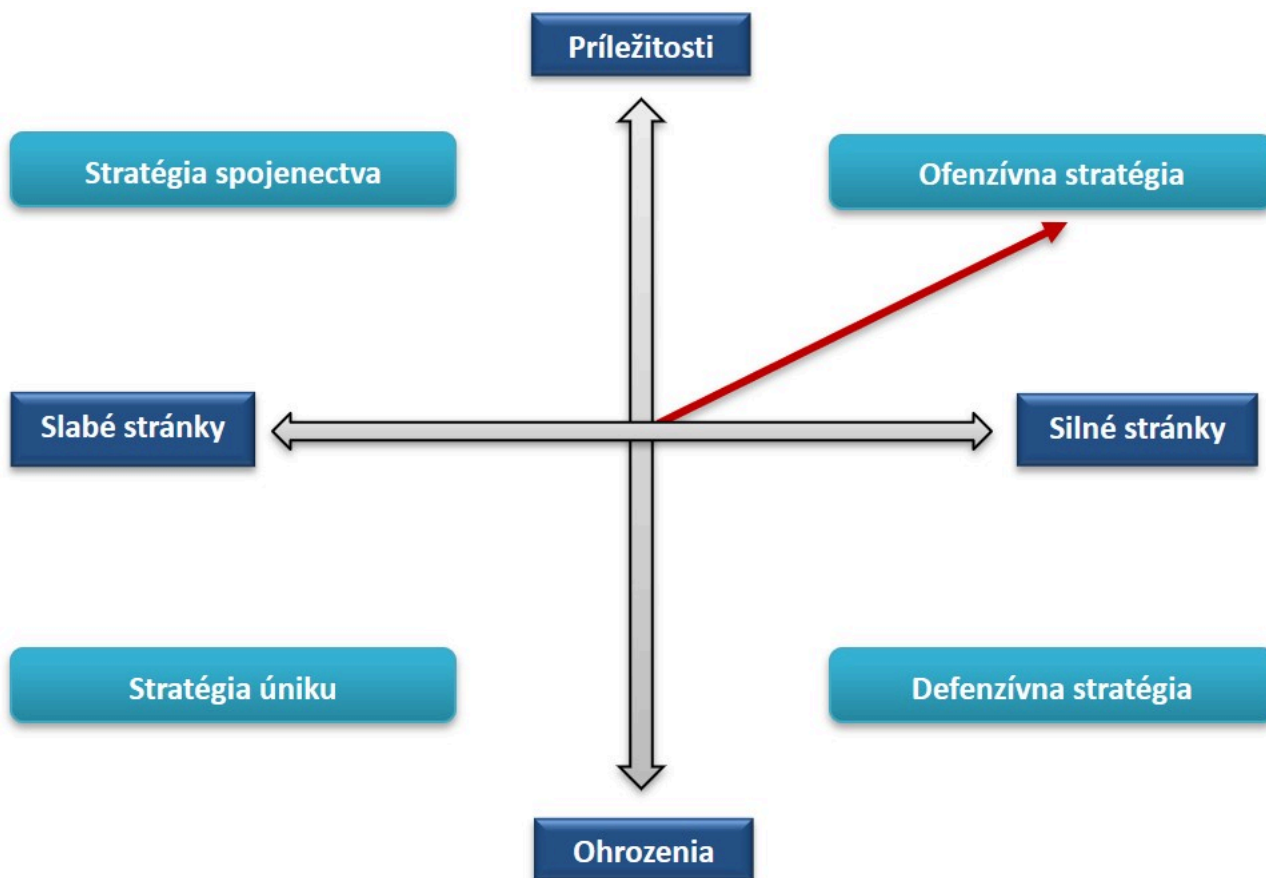
2.8.0.1 TYP VÝSLEDNEJ STRATÉGIE

Na základe hodnôt z tejto tabuľky bolo možné určiť typ výslednej stratégie. Zatiaľ čo rozdiel silných a slabých stránok vyšiel $61 - 48 = 13$, rozdiel príležitostí a ohrození bol $71 - 34 = 37$, čo spoločne udáva ofenzívny typ stratégie.

Ide o najatraktívnejší strategický variant. Môže si ho zvoliť také riešené územie, v ktorom prevažujú silné stránky nad slabými a príležitosti nad hrozbami. Vzhľadom na výraznú prevahu



silných stránok je obec schopná využiť všetky ponúkajúce sa príležitosti. Odporúča sa ofenzívna stratégia z pozície sily.





2.9 MATICA VZÁJOMNÝCH VÄZIEB SWOT ANALÝZY

FORMULÁR Č. A 11 - MATICA VZÁJOMNÝCH VÄZIEB SWOT ANALÝZY

	1) Poloha blízko krajského aj okresného mesta	2) Poloha blízko multimodálneho koridoru (plánovaná diaľnica, železnica, cesta I.triedy)	3) Potenciál krajiného prostredia pre vidiecky turizmus	4) Atraktívne prostredie pre rodinné bývanie	5) Poloha obce v regióne s dobrými podmienkami na pokračujúci ekonomický rozvoj
A) Vidiecky charakter obce					
B) V obci je vzdelávacie zariadenie ZŠ a MŠ					
C) Kultúrno-historické pamiatky					
D) Bez priemyselného znečistenia životného					



	1) Poloha blízko krajského aj okresného mesta	2) Poloha blízko multimodálneho koridoru (plánovaná diaľnica, železnica, cesta I. triedy)	3) Potenciál krajiného prostredia pre vidiecky turizmus	4) Atraktívne prostredie pre rodinné bývanie	5) Poloha obce v regióne s dobrými podmienkami na pokračujúci ekonomický rozvoj
prostredia					
E) Základné vybavenia občianskej vybavenosti					
F) Priaznivá celková sociálna situácia obyvateľov					
G) Novozrekonštruované cesty III. triedy v obci					
H) Vybudované podmienky pre športové voľnočasové aktivity					



FORMULÁR Č. A 11 - MATICA VZÁJOMNÝCH VÄZIEB SWOT ANALÝZY

	6) Dostatok pracovných príležitostí v širšom okolí	7) Realizácia spoločného projektu vybudovania vodovodnej a kanalizačnej siete Rudina-Rudinka-Rudinská	8) Dobudovanie inžinierskych sietí v nových stavebných lokalitách (NNK siete, vodovod a iné)	9) Rekonštrukcia budovy ZŠ (strešná krytina, elektroinštalácia a iné)
A) Vidiecky charakter obce				
B) V obci je vzdelávacie zariadenie ZŠ a MŠ				
C) Kultúrno-historické pamiatky				
D) Bez priemyselného znečistenia životného prostredia				
E) Základné vybavenia				



	6) Dostatok pracovných príležitostí v širšom okolí	7) Realizácia spoločného projektu vybudovania vodovodnej a kanalizačnej siete Rudina-Rudinka-Rudinská	8) Dobudovanie inžinierskych sietí v nových stavebných lokalitách (NNK siete, vodovod a iné)	9) Rekonštrukcia budovy ZŠ (strešná krytina, elektroinštalácia a iné)
občianskej vybavenosti				
F) Priaznivá celková sociálna situácia obyvateľov				
G) Novozrekonštruované cesty III. triedy v obci				
H) Vybudované podmienky pre športové voľnočasové aktivity				



STRATEGICKÁ ČASŤ

Strategická časť obsahuje stratégiu rozvoja riešeného územia pri zohľadnení jeho vnútorných špecifík. Určuje hlavné ciele a priority rozvoja územia pri rešpektovaní princípov regionálnej politiky v záujme dosiahnutia vyváženého udržateľného rozvoja. Po zhodnotení pripravenosti projektových zámerov sa navrhuje celá štruktúra jednotlivých cieľov, priorít, opatrení a aktivít, ktoré je potrebné postupne naplniť.












3.1 OPIS ROZVOJOVEJ STRATÉGIE

V rámci rozvojovej stratégie bola vyhotovená hierachicky usporiadaná štruktúra cieľov, priorít, opatrení a aktivít. V nadväznosti na ciele boli definované priority a opatrenia, ktoré ich bližšie špecifikujú. Najdôležitejšou časťou sú aktivity, teda konkrétne projektové zámery, realizáciou ktorých bude zároveň postupne naplnená vízia obce.

3.2 VÍZIA

„Moderná obec s vybudovanou infraštruktúrou a dobrými podmienkami na bývanie i podnikanie, s kvalitnými službami a jedinečnými atraktivitami pre návštevníkov.“

3.3 HIERARCHICKÁ ŠTRUKTÚRA

Ukazovateľ výstupu  Projektový zámer  Príprava projektu  Akčný plán 
Monitorovanie  Finančný rámec  Hodnotiace kritérium 
Výnosovo-nákladová analýza  Mapa aktivít 

CIEĽ 1: HOSPODÁRSKA OBLASŤ

Priorita 1.1: Obecné budovy

Opatrenie 1.1.1: Technický stav

Aktivita 1.1.1.1: Dokončenie rekonštrukcie a zateplenia objektu MŠ    

Priorita 1.2: Infraštruktúra





Opatrenie 1.2.1: Dopravná infraštruktúra





Aktivita 1.2.1.1: Rekonštrukcia miestnych komunikácií    





Aktivita 1.2.1.2: Dokončenie budovania obslužných komunikácií v nových stavebných



lokality    





Aktivita 1.2.1.3: Rozšírenie mostu cez Janinský potok    

Aktivita 1.2.1.4: Dobudovanie chodníkov pozdĺž potoka    

Aktivita 1.2.1.5: Reorganizácia T - križovatky pri železničnej stanici    



Aktivita 1.2.1.6: Vybudovanie lávky pre peších vedľa mosta pri Obecnom úrade   







Aktivita 1.2.1.7: Vyriešenie nehodového úseku s 30 km rýchlosťou v obci    





Opatrenie 1.2.2: Technická infraštruktúra

Aktivita 1.2.2.1: Rozšírenie miestneho rozhlasu    

Aktivita 1.2.2.2: Rozšírenie kamerového systému    





Aktivita 1.2.2.3: Rozšírenie vodovodu    

Aktivita 1.2.2.4: Vybudovanie WIFI siete na verejných priestranstvách obce    

Aktivita 1.2.2.5: Vybudovanie kanalizácie a čistiarne odpadových vôd    

Priorita 1.3: Výstavba IBV

Opatrenie 1.3.1: Podmienky pre IBV

Aktivita 1.3.1.1: Rozšírenie inžinierskych sietí do nových stavebných lokalít    




CIEĽ 2: SOCIÁLNA OBLASŤ





Priorita 2.1: Služby obyvateľom

Opatrenie 2.1.1: Vzdelávanie

Aktivita 2.1.1.1: Rekonštrukcia a modernizácia Základnej školy s vybudovaním

bezbariérových prístupov    

Aktivita 2.1.1.2: Vybudovanie oplotenia areálu Základnej školy Rudina    

Aktivita 2.1.1.3: Chodníková úprava v areály Základnej školy Rudina    





Aktivita 2.1.1.4: Rekonštrukcia/oprava havarijného stavu strechy na budove ZŠ   



Aktivita 2.1.1.5: Rekonštrukcia/oprava havarijného stavu elektroinštalácie v budove ZŠ 

Opatrenie 2.1.2: Sociálne služby

Aktivita 2.1.2.1: Zariadenie sociálnych služieb pre seniorov    



Aktivita 2.1.2.2: Obnova viacúčelového zariadenia - komunitného centra 🏠 📄 ★ €

Aktivita 2.1.2.3: Vybudovanie sociálneho podniku v obci 🏠 📄 ★ €

Opatrenie 2.1.3: Šport

Aktivita 2.1.3.1: Vybudovanie viacúčelového ihriska 🏠 📄 ★ €

Aktivita 2.1.3.2: Vybudovanie telocvične pri Základnej škole Rudina 🏠 📄 ★ €

Aktivita 2.1.3.3: Vybudovanie workoutového ihriska na pozemku pri muštárni, na hornom konci obce (Pod Pálenicou) alebo v areáli ZŠ 🏠 📄 ★ €

Aktivita 2.1.3.4: Vybudovanie/rekonštrukcia existujúceho detského ihriska 🏠 📄 ★ €

Opatrenie 2.1.4: Kultúra

Aktivita 2.1.4.1: Organizovanie vyváženého spektra podujatí a aktivít kult. a spol. života 🏠 📄 ★ €

Aktivita 2.1.4.2: Organizovanie kultúrnych podujatí regionálneho významu 🏠 📄 ★ €

Aktivita 2.1.4.3: Obnovenie tradícií 🏠 📄 ★ €

Opatrenie 2.1.5: Voľnočasové aktivity

Aktivita 2.1.5.1: Vybudovanie kultúrnej a športovorekreačnej zóny s workoutovými prvkami 🏠 📄 ★ €

Opatrenie 2.1.6: Cintorín

Aktivita 2.1.6.1: Rozšírenie osvetlenia cintorína 🏠 📄 ★ €

Aktivita 2.1.6.2: Vybudovanie záchytného parkoviska pri Dome smútku 🏠 📄 ★ €

Aktivita 2.1.6.3: Rekonštrukcia/oprava budovy Domu smútku 🏠 📄 ★ €

Priorita 2.2: Bytový dom

Opatrenie 2.2.1: Nájomné bývanie

Aktivita 2.2.1.1: Výstavba a rekonštrukcia nájomných bytov 🏠 📄 ★ €

Aktivita 2.2.1.2: Obnova bytového fondu 10 BJ 🏠 📄 ★ €

Aktivita 2.2.1.3: Modernizácia kotolne pre 10 Bj v bytovom dome 🏠 📄 ★ €

CIEĽ 3: ENVIRONMENTÁLNA OBLASŤ

Priorita 3.1: Životné prostredie

Opatrenie 3.1.1: Ochrana prírody

Aktivita 3.1.1.1: Revitalizácia a výsadba zelene v obci 🏠 📄 ★ €



Aktivita 3.1.1.2: Likvidácia čiernych skládok 🗑️ 📄 ★ €

Aktivita 3.1.1.3: Zvyšovanie environmentálneho povedomia 🗑️ 📄 ★ €

Opatrenie 3.1.2: Potok

Aktivita 3.1.2.1: Vybudovanie protipovodňových a vodozádržných opatrení 🗑️ 📄 ★ €

Aktivita 3.1.2.2: Úprava / regulácia koryta potoka 🗑️ 📄 ★ €

Opatrenie 3.1.3: Nakladanie s odpadom

Aktivita 3.1.3.1: Zariadenia na zhodnocovanie odpadu a kompostovanie 🗑️ 📄 ★ €



PROGRAMOVÁ ČASŤ

Programová (plánovacia) časť obsahuje najmä zoznam opatrení a aktivít, potrebných na zabezpečenie realizácie PHRSR. Obsahuje podrobnejšie rozpracovanie cieľov minimálne na úrovni opatrení a aktivít, ktoré sú tvorené vecne príbuznými skupinami projektov.



FORMULÁR Č. P 1 - PREHĽAD OPATRENÍ, PROJEKTOV A AKTIVÍT PODĽA OBLASTÍ

Opatrenie	Projekt/Aktivita	Prioritná oblasť
1.1.1 Technický stav	1.1.1.1 Dokončenie rekonštrukcie a zateplenia objektu MŠ	1.1 Obecné budovy
1.2.1 Dopravná infraštruktúra	1.2.1.1 Rekonštrukcia miestnych komunikácií	1.2 Infraštruktúra
	1.2.1.2 Dokončenie budovania obslužných komunikácií v nových stavebných lokalitách	
	1.2.1.3 Rozšírenie mostu cez Janinský potok	
	1.2.1.4 Dobudovanie chodníkov pozdĺž potoka	
	1.2.1.5 Reorganizácia T - križovatky pri železničnej stanici	
	1.2.1.6 Vybudovanie lávky pre peších vedľa mosta pri Obecnom úrade	
	1.2.1.7 Vyriešenie nehodového úseku s 30 km rýchlosťou v obci	
1.2.2 Technická infraštruktúra	1.2.2.1 Rozšírenie miestneho rozhlasu	



Opatrenie	Projekt/Aktivita	Prioritná oblasť
	1.2.2.2 Rozšírenie kamerového systému	
	1.2.2.3 Rozšírenie vodovodu	
	1.2.2.4 Vybudovanie WIFI siete na verejných priestranstvách obce	
	1.2.2.5 Vybudovanie kanalizácie a čistiarne odpadových vôd	
1.3.1 Podmienky pre IBV	1.3.1.1 Rozšírenie inžinierskych sietí do nových stavebných lokalít	1.3 Výstavba IBV
2.1.1 Vzdelávanie	2.1.1.1 Rekonštrukcia a modernizácia Základnej školy s vybudovaním bezbariérových prístupov	2.1 Služby obyvateľom
	2.1.1.2 Vybudovanie oplotenia areálu Základnej školy Rudina	
	2.1.1.3 Chodníková úprava v areály Základnej školy Rudina	
	2.1.1.4 Rekonštrukcia/oprava havarijného stavu strechy na budove ZŠ	
	2.1.1.5 Rekonštrukcia/oprava havarijného stavu	



Opatrenie	Projekt/Aktivita	Prioritná oblasť
	elektroinštalácie v budove ZŠ	
2.1.2 Sociálne služby	2.1.2.1 Zariadenie sociálnych služieb pre seniorov	
	2.1.2.2 Obnova viacúčelového zariadenia - komunitného centra	
	2.1.2.3 Vybudovanie sociálneho podniku v obci	
2.1.3 Šport	2.1.3.1 Vybudovanie viacúčelového ihriska	
	2.1.3.2 Vybudovanie telocvične pri Základnej škole Rudina	
	2.1.3.3 Vybudovanie workoutového ihriska na pozemku pri muštárni, na hornom konci obce (Pod Pálenicou) alebo v areáli ZŠ	
	2.1.3.4 Vybudovanie/ rekonštrukcia existujúceho detského ihriska	
2.1.4 Kultúra	2.1.4.1 Organizovanie vyváženého spektra podujatí a aktivít kult. a spol. života	
	2.1.4.2 Organizovanie kultúrnych podujatí regionálneho významu	



Opatrenie	Projekt/Aktivita	Prioritná oblasť
	2.1.4.3 Obnovenie tradícií	
2.1.5 Voľnočasové aktivity	2.1.5.1 Vybudovanie kultúrnej a športovorekreačnej zóny s workoutovými prvkami	
2.1.6 Cintorín	2.1.6.1 Rozšírenie osvetlenia cintorína	
	2.1.6.2 Vybudovanie záchytného parkoviska pri Dome smútku	
	2.1.6.3 Rekonštrukcia/oprava budovy Domu smútku	
2.2.1 Nájomné bývanie	2.2.1.1 Výstavba a rekonštrukcia nájomných bytov	2.2 Bytový dom
	2.2.1.2 Obnova bytového fondu 10 BJ	
	2.2.1.3 Modernizácia kotolne pre 10 BJ v bytovom dome	
3.1.1 Ochrana prírody	3.1.1.1 Revitalizácia a výsadba zelene v obci	3.1 Životné prostredie
	3.1.1.2 Likvidácia čiernych skládok	
	3.1.1.3 Zvyšovanie environmentálneho povedomia	
3.1.2 Potok	3.1.2.1 Vybudovanie	



Opatrenie	Projekt/Aktivita	Prioritná oblasť
	protipovodňových a vodozadržných opatrení	
	3.1.2.2 Úprava / regulácia koryta potoka	
3.1.3 Nakladanie s odpadom	3.1.3.1 Zariadenia na zhodnocovanie odpadu a kompostovanie	

4.1 DOPLŇUJÚCE ÚDAJE



FORMULÁR Č. P 2 - ZOZNAM UKAZOVATEĽOV CIEĽOV/PRIORITNÝCH OBLASTÍ

	Ukazovateľ	Definícia	Informačný zdroj/odkaz	Merná jednotka	Východiskový rok/hodnota	Cieľový rok/hodnota
Prioritná oblasť 1: Obecné budovy						
Opatrenie 1.1.1/Aktivita 1.1.1.1: Technický stav/Dokončenie rekonštrukcie a zateplenia objektu MŠ						
Hlavné ukazovatele	Kvalitná budova MŠ	Ukazovatele vplyvu		Počet	2026	2026
					1	1

▲ [Návrat na hierarchickú štruktúru](#)

	Ukazovateľ	Definícia	Informačný zdroj/odkaz	Merná jednotka	Východiskový rok/hodnota	Cieľový rok/hodnota
Prioritná oblasť 2: Infraštruktúra						
Opatrenie 1.2.1/Aktivita 1.2.1.1: Dopravná infraštruktúra/Rekonštrukcia miestnych komunikácií						
Hlavné ukazovatele	Kvalitné cesty	Ukazovatele dopadu		Dĺžka	2026	2030
Opatrenie 1.2.1/Aktivita 1.2.1.2: Dopravná infraštruktúra/Dokončenie budovania obslužných komunikácií v nových stavebných lokalitách						



	Ukazovateľ	Definícia	Informačný zdroj/odkaz	Merná jednotka	Východiskový rok/hodnota	Cieľový rok/hodnota
Hlavné ukazovatele	Komunikácie k stavebným pozemkom	Ukazovatele dopadu		Dĺžka	2026	2028
Opatrenie 1.2.1/Aktivita 1.2.1.3: Dopravná infraštruktúra/Rozšírenie mostu cez Janinský potok						
Hlavné ukazovatele	Bezpečný most	Ukazovatele dopadu		Šírka	2026	2026
Opatrenie 1.2.1/Aktivita 1.2.1.4: Dopravná infraštruktúra/Dobudovanie chodníkov pozdĺž potoka						
Hlavné ukazovatele	Chodník popri potoku	Ukazovatele vplyvu		Dĺžka	2027	2030
Opatrenie 1.2.1/Aktivita 1.2.1.5: Dopravná infraštruktúra/Reorganizácia T - križovatky pri železničnej stanici						
Hlavné ukazovatele	Bezpečná križovatka pre ŽS	Ukazovatele vplyvu		Počet	2029	2029
					1	1
Opatrenie 1.2.1/Aktivita 1.2.1.6: Dopravná infraštruktúra/Vybudovanie lávky pre peších vedľa mosta pri Obecnom úrade						
Hlavné ukazovatele	Pešia lávka	Ukazovatele vplyvu		Počet	2027	2027
Opatrenie 1.2.1/Aktivita 1.2.1.7: Dopravná infraštruktúra/Vyriešenie nehodového úseku s 30 km rýchlosťou v obci						



	Ukazovateľ	Definícia	Informačný zdroj/odkaz	Merná jednotka	Východiskový rok/hodnota	Cieľový rok/hodnota
Hlavné ukazovatele	Bezpečnosť na cestách	Ukazovatele dopadu			2028	2028

▲ [Návrat na hierarchickú štruktúru](#)

	Ukazovateľ	Definícia	Informačný zdroj/odkaz	Merná jednotka	Východiskový rok/hodnota	Cieľový rok/hodnota
Prioritná oblasť 2: Infraštruktúra						
Opatrenie 1.2.2/Aktivita 1.2.2.1: Technická infraštruktúra/Rozšírenie miestneho rozhlasu						
Hlavné ukazovatele	Pokrytie obecným rozhlasom	Ukazovatele dopadu		Plocha	2028	2029
Opatrenie 1.2.2/Aktivita 1.2.2.2: Technická infraštruktúra/Rozšírenie kamerového systému						
Hlavné ukazovatele	Monitoring	Ukazovatele vplyvu		Počet	2027	2028
Opatrenie 1.2.2/Aktivita 1.2.2.3: Technická infraštruktúra/Rozšírenie vodovodu						
Hlavné	Dobudovaný vodovod	Ukazovatele		Pokrytie	2025	2027



	Ukazovateľ	Definícia	Informačný zdroj/odkaz	Merná jednotka	Východiskový rok/hodnota	Cieľový rok/hodnota
ukazovatele		vplyvu				
Opatrenie 1.2.2/Aktivita 1.2.2.4: Technická infraštruktúra/Vybudovanie WIFI siete na verejných priestranstvách obce						
Hlavné ukazovatele	Verejný bezplatný prístup na internet	Ukazovatele vplyvu		Pokrytie	2028	2028
Opatrenie 1.2.2/Aktivita 1.2.2.5: Technická infraštruktúra/Vybudovanie kanalizácie a čistiarne odpadových vôd						
Hlavné ukazovatele	Kanalizácia	Ukazovatele vplyvu		Pokrytie	2025	2030

▲ [Návrat na hierarchickú štruktúru](#)

	Ukazovateľ	Definícia	Informačný zdroj/odkaz	Merná jednotka	Východiskový rok/hodnota	Cieľový rok/hodnota
Prioritná oblasť 3: Výstavba IBV						
Opatrenie 1.3.1/Aktivita 1.3.1.1: Podmienky pre IBV/Rozšírenie inžinierskych sietí do nových stavebných lokalít						
Hlavné ukazovatele	Pozemky s inžinierskymi sieťami	Ukazovatele vplyvu		Dĺžka	2026	2028



▲ [Návrat na hierarchickú štruktúru](#)

	Ukazovateľ	Definícia	Informačný zdroj/odkaz	Merná jednotka	Východiskový rok/hodnota	Cieľový rok/hodnota
Prioritná oblasť 1: Služby obyvateľom						
Opatrenie 2.1.1/Aktivita 2.1.1.1: Vzdelávanie/Rekonštrukcia a modernizácia Základnej školy s vybudovaním bezbariérových prístupov						
Hlavné ukazovatele	Kvalita budovy	Ukazovatele dopadu		Rekonštruovaná plocha	2026	2028
Opatrenie 2.1.1/Aktivita 2.1.1.2: Vzdelávanie/Vybudovanie oplotenia areálu Základnej školy Rudina						
Hlavné ukazovatele	Uzavretý školský pozemok	Ukazovatele vplyvu		Dĺžka	2028	2028
Opatrenie 2.1.1/Aktivita 2.1.1.3: Vzdelávanie/Chodníková úprava v areály Základnej školy Rudina						
Hlavné ukazovatele	Chodníky v areály školy	Ukazovatele dopadu		Dĺžka	2026	2026
Opatrenie 2.1.1/Aktivita 2.1.1.4: Vzdelávanie/Rekonštrukcia/oprava havarijného stavu strechy na budove ZŠ						
Hlavné ukazovatele	Kvalita budovy ZŠ	Ukazovatele vplyvu		Plocha strechy	2026	2028
Opatrenie 2.1.1/Aktivita 2.1.1.5: Vzdelávanie/Rekonštrukcia/oprava havarijného stavu elektroinštalácie v budove ZŠ						



	Ukazovateľ	Definícia	Informačný zdroj/odkaz	Merná jednotka	Východiskový rok/hodnota	Cieľový rok/hodnota
Hlavné ukazovatele	Kvalita budovy pre ZŠ	Ukazovatele vplyvu		Dĺžka elektroinštalačných rozvodov	2026	2028

▲ [Návrat na hierarchickú štruktúru](#)

	Ukazovateľ	Definícia	Informačný zdroj/odkaz	Merná jednotka	Východiskový rok/hodnota	Cieľový rok/hodnota
Prioritná oblasť 1: Služby obyvateľom						
Opatrenie 2.1.2/Aktivita 2.1.2.1: Sociálne služby/Zariadenie sociálnych služieb pre seniorov						
Hlavné ukazovatele	Služby seniorom	Ukazovatele vplyvu		Počet	2029	2030
					0	1
Opatrenie 2.1.2/Aktivita 2.1.2.2: Sociálne služby/Obnova viacúčelového zariadenia - komunitného centra						
Hlavné ukazovatele	Podmienky pre poskytovanie sociálnych služieb	Ukazovatele vplyvu		Počet	2028	2029
					1	1
Opatrenie 2.1.2/Aktivita 2.1.2.3: Sociálne služby/Vybudovanie sociálneho podniku v obci						



	Ukazovateľ	Definícia	Informačný zdroj/odkaz	Merná jednotka	Východiskový rok/hodnota	Cieľový rok/hodnota
Hlavné ukazovatele	Zamestnanie znevýhodnených obyvateľov	Ukazovatele vplyvu		Počet	2028	2030

▲ [Návrat na hierarchickú štruktúru](#)

	Ukazovateľ	Definícia	Informačný zdroj/odkaz	Merná jednotka	Východiskový rok/hodnota	Cieľový rok/hodnota
Prioritná oblasť 1: Služby obyvateľom						
Opatrenie 2.1.3/Aktivita 2.1.3.1: Šport/Vybudovanie viacúčelového ihriska						
Hlavné ukazovatele	Športovanie verejnosti	Ukazovatele vplyvu		Počet	2029	2030
Opatrenie 2.1.3/Aktivita 2.1.3.2: Šport/Vybudovanie telocvične pri Základnej škole Rudina						
Hlavné ukazovatele	Telocvična v škole	Ukazovatele vplyvu		Počet	2029	2030
					0	1
Opatrenie 2.1.3/Aktivita 2.1.3.3: Šport/Vybudovanie workoutového ihriska na pozemku pri muštárni, na hornom konci obce (Pod Pálenicou) alebo v areáli ZŠ						



	Ukazovateľ	Definícia	Informačný zdroj/odkaz	Merná jednotka	Východiskový rok/hodnota	Cieľový rok/hodnota
Hlavné ukazovatele	Workout ihrisko	Ukazovatele dopadu		Počet	2028	2028
					0	1
Opatrenie 2.1.3/Aktivita 2.1.3.4: Šport/Vybudovanie/rekonštrukcia existujúceho detského ihriska						
Hlavné ukazovatele	Moderné detské ihrisko	Ukazovatele dopadu		Počet nových hracích prvkov	2026	2027

▲ [Návrat na hierarchickú štruktúru](#)

	Ukazovateľ	Definícia	Informačný zdroj/odkaz	Merná jednotka	Východiskový rok/hodnota	Cieľový rok/hodnota
Prioritná oblasť 1: Služby obyvateľom						
Opatrenie 2.1.4/Aktivita 2.1.4.1: Kultúra/Organizovanie vyváženého spektra podujatí a aktivít kult. a spol. života						
Hlavné ukazovatele	Zaujímavé spoločenské podujatia	Ukazovatele vplyvu		Počet	2026	2030
					0,	12
Opatrenie 2.1.4/Aktivita 2.1.4.2: Kultúra/Organizovanie kultúrnych podujatí regionálneho významu						
Hlavné	Regionálne podujatia	Ukazovatele		Počet	2026	2030



	Ukazovateľ	Definícia	Informačný zdroj/odkaz	Merná jednotka	Východiskový rok/hodnota	Cieľový rok/hodnota
ukazovatele		vplyvu			0	3
Opatrenie 2.1.4/Aktivita 2.1.4.3: Kultúra/Obnovenie tradícií						
Hlavné ukazovatele	Zaujímavé tradície	Ukazovatele vplyvu		Počet	2026	2030

▲ [Návrat na hierarchickú štruktúru](#)

	Ukazovateľ	Definícia	Informačný zdroj/odkaz	Merná jednotka	Východiskový rok/hodnota	Cieľový rok/hodnota
Prioritná oblasť 1: Služby obyvateľom						
Opatrenie 2.1.5/Aktivita 2.1.5.1: Voľnočasové aktivity/Vybudovanie kultúrnej a športovorekreačnej zóny s workoutovými prvkami						
Hlavné ukazovatele	Oddychová zóna	Ukazovatele vplyvu		Počet	2028	2028
					0	1

▲ [Návrat na hierarchickú štruktúru](#)



	Ukazovateľ	Definícia	Informačný zdroj/odkaz	Merná jednotka	Východiskový rok/hodnota	Cieľový rok/hodnota
Prioritná oblasť 1: Služby obyvateľom						
Opatrenie 2.1.6/Aktivita 2.1.6.1: Cintorín/Rozšírenie osvetlenia cintorína						
Hlavné ukazovatele	Osvetlený cintorín	Ukazovatele vplyvu		Počet	2027	2027
Opatrenie 2.1.6/Aktivita 2.1.6.2: Cintorín/Vybudovanie záchytného parkoviska pri Dome smútku						
Hlavné ukazovatele	Záchytné parkovisko	Ukazovatele vplyvu		Kapacita	2026	2026
Opatrenie 2.1.6/Aktivita 2.1.6.3: Cintorín/Rekonštrukcia/oprava budovy Domu smútku						
Hlavné ukazovatele	Dôstojná budova Domu smútku	Ukazovatele vplyvu		Plocha	2026	2027

▲ [Návrat na hierarchickú štruktúru](#)

	Ukazovateľ	Definícia	Informačný zdroj/odkaz	Merná jednotka	Východiskový rok/hodnota	Cieľový rok/hodnota
Prioritná oblasť 2: Bytový dom						



	Ukazovateľ	Definícia	Informačný zdroj/odkaz	Merná jednotka	Východiskový rok/hodnota	Cieľový rok/hodnota
Opatrenie 2.2.1/Aktivita 2.2.1.1: Nájomné bývanie/Výstavba a rekonštrukcia nájomných bytov						
Hlavné ukazovatele	Nájomné bývanie	Ukazovatele vplyvu		Počet	2026	2030
Opatrenie 2.2.1/Aktivita 2.2.1.2: Nájomné bývanie/Obnova bytového fondu 10 BJ						
Hlavné ukazovatele	Byty v bytovom dome	Ukazovatele dopadu		Počet	2026	2026
					10	10
Opatrenie 2.2.1/Aktivita 2.2.1.3: Nájomné bývanie/Modernizácia kotolne pre 10 BJ v bytovom dome						
Hlavné ukazovatele	Zdroj tepla v BD	Ukazovatele dopadu		Prevádzkové náklady	2026	2027

▲ [Návrat na hierarchickú štruktúru](#)

	Ukazovateľ	Definícia	Informačný zdroj/odkaz	Merná jednotka	Východiskový rok/hodnota	Cieľový rok/hodnota
Prioritná oblasť 1: Životné prostredie						
Opatrenie 3.1.1/Aktivita 3.1.1.1: Ochrana prírody/Revitalizácia a výsadba zelene v obci						



	Ukazovateľ	Definícia	Informačný zdroj/odkaz	Merná jednotka	Východiskový rok/hodnota	Cieľový rok/hodnota
Hlavné ukazovatele	Zelené obecné plochy	Ukazovatele vplyvu		Plocha	2026	2030
Opatrenie 3.1.1/Aktivita 3.1.1.2: Ochrana prírody/Likvidácia čiernych skládok						
Hlavné ukazovatele	Príroda bez odpadkov	Ukazovatele vplyvu		Počet	2026	2030
					2	0
Opatrenie 3.1.1/Aktivita 3.1.1.3: Ochrana prírody/Zvyšovanie environmentálneho povedomia						
Hlavné ukazovatele	Zachovanie prírodného bohatstva	Ukazovatele vplyvu		Počet	2026	2030

▲ [Návrat na hierarchickú štruktúru](#)

	Ukazovateľ	Definícia	Informačný zdroj/odkaz	Merná jednotka	Východiskový rok/hodnota	Cieľový rok/hodnota
Prioritná oblasť 1: Životné prostredie						
Opatrenie 3.1.2/Aktivita 3.1.2.1: Potok/Vybudovanie protipovodňových a vodozadržných opatrení						
Hlavné	Bezpečný potok	Ukazovatele		Počet	2028	2030



	Ukazovateľ	Definícia	Informačný zdroj/odkaz	Merná jednotka	Východiskový rok/hodnota	Cieľový rok/hodnota
ukazovatele		vplyvu				
Opatrenie 3.1.2/Aktivita 3.1.2.2: Potok/Úprava / regulácia koryta potoka						
Hlavné ukazovatele	Vyregulovaný potok	Ukazovatele vplyvu		Dĺžka	2030	2030

▲ [Návrat na hierarchickú štruktúru](#)

	Ukazovateľ	Definícia	Informačný zdroj/odkaz	Merná jednotka	Východiskový rok/hodnota	Cieľový rok/hodnota
Prioritná oblasť 1: Životné prostredie						
Opatrenie 3.1.3/Aktivita 3.1.3.1: Nakladanie s odpadom/Zariadenia na zhodnocovanie odpadu a kompostovanie						
Hlavné ukazovatele	Ekologická likvidácia odpadu	Ukazovatele vplyvu		Váha	2028	2028

▲ [Návrat na hierarchickú štruktúru](#)



FORMULÁR Č. P 4 - FORMULÁR NA PRÍPRAVU PROJEKTOV

Názov projektu	Dokončenie rekonštrukcie a zateplenia objektu MŠ
Garant	Obec Rudina
Kontaktná osoba garanta	Starosta obce
Partneri garanta	Stavebná spoločnosť
Začatie a ukončenie projektu	2026 až 2026
Stav projektu pred realizáciou	Nevyhovujúci technický stav budovy
Cieľ projektu	Zlepšiť technický stav budovy a zlepšenie podmienok pre výučbu v MŠ
Výstupy	
Používatelia	Zamestnanci a deti v MŠ
Indikátory monitoringu	Počet
Zmluvné podmienky	
Riziká	
Poznámky	

▲ [Návrat na hierarchickú štruktúru](#)

Názov projektu	Rekonštrukcia miestnych komunikácií
Garant	Obec Rudina
Kontaktná osoba garanta	Starosta obce
Partneri garanta	Cestná stavebná spoločnosť
Začatie a ukončenie projektu	2026 až 2030
Stav projektu pred realizáciou	Nevyhovujúci technický stav niektorých úsekov miestnych ciest
Cieľ projektu	Zlepšiť technický stav ciest
Výstupy	



Používatelia	Obyvatelia
Indikátory monitoringu	Dĺžka
Zmluvné podmienky	
Riziká	
Poznámky	

▲ [Návrat na hierarchickú štruktúru](#)

Názov projektu	Dokončenie budovania obslužných komunikácií v nových stavebných lokalitách
Garant	Obec Rudina
Kontaktná osoba garanta	Starosta obce
Partneri garanta	Cestná stavebná spoločnosť
Začatie a ukončenie projektu	2026 až 2028
Stav projektu pred realizáciou	Nedobudované komunikácie k stavebným pozemkom
Cieľ projektu	Zvýšiť záujem o stavebné pozemky a vytvoriť podmienky pre budovanie
Výstupy	
Používatelia	Záujemcovia o výstavbu na stavebných pozemkoch
Indikátory monitoringu	Dĺžka
Zmluvné podmienky	
Riziká	
Poznámky	

▲ [Návrat na hierarchickú štruktúru](#)

Názov projektu	Rozšírenie inžinierskych sietí do nových stavebných lokalít
Garant	Obec Rudina



Kontaktná osoba garanta	Starosta obce
Partneri garanta	Stavebná spoločnosť budúca inžinierske siete
Začatie a ukončenie projektu	2026 až 2028
Stav projektu pred realizáciou	Pozemky bez vybudovaných inžinierskych sietí
Cieľ projektu	Zvýšiť atraktivitu pozemkov
Výstupy	
Používatelia	Záujemcovia o výstavbu
Indikátory monitoringu	Dĺžka
Zmluvné podmienky	
Riziká	
Poznámky	

▲ [Návrat na hierarchickú štruktúru](#)

Názov projektu	Vybudovanie protipovodňových a vodozádržných opatrení
Garant	Obec Rudina
Kontaktná osoba garanta	Starosta obce
Partneri garanta	Vodohospodári
Začatie a ukončenie projektu	2028 až 2030
Stav projektu pred realizáciou	Absencia dostatočných protipovodňových zabezpečení a nezadržovaná voda v krajine
Cieľ projektu	Ochrana pred povodňou
Výstupy	
Používatelia	Obyvatelia
Indikátory monitoringu	Počet
Zmluvné podmienky	



Riziká	
Poznámky	

▲ [Návrat na hierarchickú štruktúru](#)

Názov projektu	Revitalizácia a výsadba zelene v obci
Garant	Obec Rudina
Kontaktná osoba garanta	Starosta obce
Partneri garanta	Záhradnícka a sadovnícka spoločnosť
Začatie a ukončenie projektu	2026 až 2030
Stav projektu pred realizáciou	Zničená zeleň na niektorých plochách
Cieľ projektu	Skrášliť obec
Výstupy	
Používatelia	Obyvatelia
Indikátory monitoringu	Plocha
Zmluvné podmienky	
Riziká	Vandalizmus
Poznámky	

▲ [Návrat na hierarchickú štruktúru](#)

Názov projektu	Likvidácia čiernych skládok
Garant	Obec Rudina
Kontaktná osoba garanta	Starosta obce
Partneri garanta	Spoločnosť vyvážajúca odpad
Začatie a ukončenie projektu	2026 až 2030
Stav projektu pred realizáciou	Smetie a odpad v prírode
Cieľ projektu	Ochrániť prírodu pred znečisťovaním
Výstupy	



Používatelia	Obyvatelia
Indikátory monitoringu	Počet
Zmluvné podmienky	
Riziká	Vandalizmus
Poznámky	

▲ [Návrat na hierarchickú štruktúru](#)

Názov projektu	Zariadenie sociálnych služieb pre seniorov
Garant	Obec Rudina
Kontaktná osoba garanta	Starosta obce
Partneri garanta	Stavebná spoločnosť
Začatie a ukončenie projektu	2029 až 2030
Stav projektu pred realizáciou	Absencia podmienok pre poskytovanie sociálnych služieb seniorom
Cieľ projektu	Zlepšenie podmienok pre seniorov
Výstupy	
Používatelia	Seniori
Indikátory monitoringu	Počet
Zmluvné podmienky	
Riziká	
Poznámky	

▲ [Návrat na hierarchickú štruktúru](#)

Názov projektu	Vybudovanie viacúčelového ihriska
Garant	Obec Rudina
Kontaktná osoba garanta	Starosta obce
Partneri garanta	Realizátor športových ihrísk



Začatie a ukončenie projektu	2029 až 2030
Stav projektu pred realizáciou	Nedostatočne vybudované podmienky pre športové aktivity verejnosti
Cieľ projektu	Zvýšiť počet športovísk
Výstupy	
Používatelia	Obyvatelia
Indikátory monitoringu	Počet
Zmluvné podmienky	
Riziká	Vandalizmus
Poznámky	

▲ [Návrat na hierarchickú štruktúru](#)

Názov projektu	Vybudovanie kultúrnej a športovorekreačnej zóny s workoutovými prvkami
Garant	Obec Rudina
Kontaktná osoba garanta	Starosta obce
Partneri garanta	Stavebná spoločnosť
Začatie a ukončenie projektu	2028 až 2028
Stav projektu pred realizáciou	Absencia oddychovej a relaxačnej zóny pre voľnočasové aktivity
Cieľ projektu	Zlepšiť podmienky pre trávenie voľného času
Výstupy	
Používatelia	Obyvatelia
Indikátory monitoringu	Počet
Zmluvné podmienky	
Riziká	Vandalizmus
Poznámky	



▲ [Návrat na hierarchickú štruktúru](#)

Názov projektu	Organizovanie vyváženého spektra podujatí a aktivít kult. a spol. života
Garant	Obec Rudina
Kontaktná osoba garanta	Starosta obce
Partneri garanta	Pracovníci OÚ
Začatie a ukončenie projektu	2026 až 2030
Stav projektu pred realizáciou	Nedostatočný počet organizovaných kultúrnych a spoločenských podujatí
Cieľ projektu	Skvalitniť kultúrno spoločenské možnosti trávenia voľného času
Výstupy	
Používatelia	Obyvatelia
Indikátory monitoringu	Počet
Zmluvné podmienky	
Riziká	
Poznámky	

▲ [Návrat na hierarchickú štruktúru](#)

Názov projektu	Organizovanie kultúrnych podujatí regionálneho významu
Garant	Obec Rudina
Kontaktná osoba garanta	Starosta obce
Partneri garanta	Pracovníci OÚ
Začatie a ukončenie projektu	2026 až 2030
Stav projektu pred realizáciou	Absencia regionálnych podujatí v obci
Cieľ projektu	Zatraktívniť kultúrny život



Výstupy	
Používatelia	Obyvatelia, návštevníci z regiónu
Indikátory monitoringu	Počet
Zmluvné podmienky	
Riziká	
Poznámky	

▲ [Návrat na hierarchickú štruktúru](#)

Názov projektu	Rozšírenie mostu cez Janinský potok
Garant	Obec Rudina
Kontaktná osoba garanta	Starosta obce
Partneri garanta	Stavebná spoločnosť
Začatie a ukončenie projektu	2026 až 2026
Stav projektu pred realizáciou	Nedostatočná šírka mosta cez potok
Cieľ projektu	Rozšíriť rozmer mostu
Výstupy	
Používatelia	Obyvatelia
Indikátory monitoringu	Šírka
Zmluvné podmienky	
Riziká	
Poznámky	

▲ [Návrat na hierarchickú štruktúru](#)

Názov projektu	Dobudovanie chodníkov pozdĺž potoka
Garant	Obec Rudina
Kontaktná osoba garanta	Starosta obce
Partneri garanta	Cestná stavebná spoločnosť



Začatie a ukončenie projektu	2027 až 2030
Stav projektu pred realizáciou	Nevybudovaný chodník v lokalite potoka
Cieľ projektu	Zvýšiť bezpečnosť chodcov vybudovaním ďalších chodníkov
Výstupy	
Používatelia	Obyvatelia
Indikátory monitoringu	Dĺžka
Zmluvné podmienky	
Riziká	
Poznámky	

▲ [Návrat na hierarchickú štruktúru](#)

Názov projektu	Reorganizácia T - križovatky pri železničnej stanici
Garant	Obec Rudina
Kontaktná osoba garanta	Starosta obce
Partneri garanta	Cestná stavebná spoločnosť
Začatie a ukončenie projektu	2029 až 2029
Stav projektu pred realizáciou	Nesprávne organizovaná doprava s vytváraním nebezpečných dopravných situácií
Cieľ projektu	Zlepšiť bezpečnosť pri prechode križovatkou
Výstupy	
Používatelia	Vodiči prechádzajúci križovatkou
Indikátory monitoringu	Počet
Zmluvné podmienky	
Riziká	
Poznámky	



▲ [Návrat na hierarchickú štruktúru](#)

Názov projektu	Rozšírenie miestneho rozhlasu
Garant	Obec Rudina
Kontaktná osoba garanta	Starosta obce
Partneri garanta	Realizátor ozvučenia
Začatie a ukončenie projektu	2028 až 2029
Stav projektu pred realizáciou	Nedostatočne pokrytie
Cieľ projektu	Dobudovať obecný rozhlas v niektorých lokalitách
Výstupy	
Používatelia	Obyvatelia
Indikátory monitoringu	Plocha
Zmluvné podmienky	
Riziká	
Poznámky	

▲ [Návrat na hierarchickú štruktúru](#)

Názov projektu	Rozšírenie kamerového systému
Garant	Obec Rudina
Kontaktná osoba garanta	Starosta obce
Partneri garanta	Realizátor monitorovacích systémov
Začatie a ukončenie projektu	2027 až 2028
Stav projektu pred realizáciou	Nedostatočné pokrytie obecných zón monitoringom
Cieľ projektu	Ochrana pred vandalizmom
Výstupy	
Používatelia	Obyvatelia
Indikátory monitoringu	Počet



Zmluvné podmienky	
Riziká	
Poznámky	

▲ [Návrat na hierarchickú štruktúru](#)

Názov projektu	Rozšírenie vodovodu
Garant	Obec Rudina
Kontaktná osoba garanta	Starosta obce
Partneri garanta	Vodárenská spoločnosť
Začatie a ukončenie projektu	2025 až 2027
Stav projektu pred realizáciou	Nedobudovaná vodovodná sieť
Cieľ projektu	Zlepšiť pokrytie vodovodnými prípojkami
Výstupy	
Používatelia	Obyvatelia
Indikátory monitoringu	Pokrytie
Zmluvné podmienky	
Riziká	
Poznámky	

▲ [Návrat na hierarchickú štruktúru](#)

Názov projektu	Obnova viacúčelového zariadenia - komunitného centra
Garant	Obec Rudina
Kontaktná osoba garanta	Starosta obce
Partneri garanta	Dodávateľ zariadenia
Začatie a ukončenie projektu	2028 až 2029
Stav projektu pred realizáciou	Opotrebované a nefunkčné viacúčelové zariadenie v KC



Cieľ projektu	Rozšíriť a skvalitniť sociálne služby
Výstupy	
Používatelia	Prijímatelia sociálnych služieb
Indikátory monitoringu	Počet
Zmluvné podmienky	
Riziká	
Poznámky	

▲ [Návrat na hierarchickú štruktúru](#)

Názov projektu	Rozšírenie osvetlenia cintorína
Garant	Obec Rudina
Kontaktná osoba garanta	Starosta obce
Partneri garanta	Realizátor vonkajšieho osvetlenia
Začatie a ukončenie projektu	2027 až 2027
Stav projektu pred realizáciou	Neosvetlená celá plocha cintorína
Cieľ projektu	Dobudovať osvetlenie
Výstupy	
Používatelia	Obyvatelia
Indikátory monitoringu	Počet
Zmluvné podmienky	
Riziká	
Poznámky	

▲ [Návrat na hierarchickú štruktúru](#)

Názov projektu	Vybudovanie WIFI siete na verejných priestranstvách obce
Garant	Obec Rudina



Kontaktná osoba garanta	Starosta obce
Partneri garanta	Realizátor bezdrôtových sietí
Začatie a ukončenie projektu	2028 až 2028
Stav projektu pred realizáciou	Absencia bezplatného prístupu na internet na verejných priestranstvách
Cieľ projektu	Skvalitniť život v obci
Výstupy	
Používatelia	Obyvatelia
Indikátory monitoringu	Pokrytie
Zmluvné podmienky	
Riziká	
Poznámky	

▲ [Návrat na hierarchickú štruktúru](#)

Názov projektu	Výstavba a rekonštrukcia nájomných bytov
Garant	Obec Rudina
Kontaktná osoba garanta	Starosta obce
Partneri garanta	Stavebná spoločnosť
Začatie a ukončenie projektu	2026 až 2030
Stav projektu pred realizáciou	Nevybudované byty pre záujemcov o nájomné bývanie
Cieľ projektu	Zabezpečiť obecné byty na prenájom
Výstupy	
Používatelia	Záujemcovia o nájomné byty
Indikátory monitoringu	Počet
Zmluvné podmienky	
Riziká	Vandalizmus, neplatiči



Poznámky	
-----------------	--

▲ [Návrat na hierarchickú štruktúru](#)

Názov projektu	Obnovenie tradícií
Garant	Obec Rudina
Kontaktná osoba garanta	Starosta obce
Partneri garanta	Pracovníci OÚ, dobrovoľníci, pamätníci
Začatie a ukončenie projektu	2026 až 2030
Stav projektu pred realizáciou	Neobnovené zaujímavé tradície v obci
Cieľ projektu	Skvalitniť život
Výstupy	
Používatelia	Obyvatelia
Indikátory monitoringu	Počet
Zmluvné podmienky	
Riziká	
Poznámky	

▲ [Návrat na hierarchickú štruktúru](#)

Názov projektu	Vybudovanie kanalizácie a čistiarne odpadových vôd
Garant	Obec Rudina
Kontaktná osoba garanta	Starosta obce
Partneri garanta	Spoločný projekt obcí Rudina-Rudinka-Rudinská
Začatie a ukončenie projektu	2025 až 2030
Stav projektu pred realizáciou	Absencia kanalizácie s ČOV
Cieľ projektu	Skvalitniť život v obci
Výstupy	
Používatelia	Obyvatelia



Indikátory monitoringu	Pokrytie
Zmluvné podmienky	
Riziká	
Poznámky	

▲ [Návrat na hierarchickú štruktúru](#)

Názov projektu	Úprava / regulácia koryta potoka
Garant	Obec Rudina
Kontaktná osoba garanta	Starosta obce
Partneri garanta	Vodohospodári
Začatie a ukončenie projektu	2030 až 2030
Stav projektu pred realizáciou	Absencia regulácie koryta
Cieľ projektu	Skvalitniť zónu okolo potoka
Výstupy	
Používatelia	Obyvatelia
Indikátory monitoringu	Dĺžka
Zmluvné podmienky	
Riziká	
Poznámky	

▲ [Návrat na hierarchickú štruktúru](#)

Názov projektu	Zvyšovanie environmentálneho povedomia
Garant	Obec Rudina
Kontaktná osoba garanta	Starosta obce
Partneri garanta	Enviromentalisti, školitelia ochranári, školitelia správneho nakladania s odpadom
Začatie a ukončenie projektu	2026 až 2030



Stav projektu pred realizáciou	Nedostatočné presvedčenie o nutnosti každého jednotlivca ochraňovať prírodu
Cieľ projektu	Presvedčiť obyvateľov
Výstupy	
Používatelia	Obyvatelia
Indikátory monitoringu	Počet
Zmluvné podmienky	
Riziká	
Poznámky	

▲ [Návrat na hierarchickú štruktúru](#)

Názov projektu	Zariadenia na zhodnocovanie odpadu a kompostovanie
Garant	Obec Rudina
Kontaktná osoba garanta	Starosta obce
Partneri garanta	Dodávateľ kompostovísk
Začatie a ukončenie projektu	2028 až 2028
Stav projektu pred realizáciou	Absencia podmienok pre kompostovanie a nízke povedomie o nutnosti likvidácie BRO
Cieľ projektu	Zabezpečiť zníženie vyvázaného odpadu ktorý vznikol v domácnosti jeho vlastnou ekologickou likvidáciou
Výstupy	
Používatelia	Obyvatelia
Indikátory monitoringu	Váha
Zmluvné podmienky	
Riziká	
Poznámky	



▲ [Návrat na hierarchickú štruktúru](#)

Názov projektu	Obnova bytového fondu 10 BJ
Garant	Obec Rudina
Kontaktná osoba garanta	Starosta obce
Partneri garanta	Stavebná spoločnosť
Začatie a ukončenie projektu	2026 až 2026
Stav projektu pred realizáciou	Nevyhovujúci technický stav
Cieľ projektu	Zlepšiť kvalitu bytov na prenájom
Výstupy	
Používatelia	Nájomníci
Indikátory monitoringu	Počet
Zmluvné podmienky	
Riziká	
Poznámky	

▲ [Návrat na hierarchickú štruktúru](#)

Názov projektu	Vybudovanie lávky pre peších vedľa mosta pri Obecnom úrade
Garant	Obec Rudina
Kontaktná osoba garanta	Starosta obce
Partneri garanta	Stavebná spoločnosť
Začatie a ukončenie projektu	2027 až 2027
Stav projektu pred realizáciou	Absencia lávky
Cieľ projektu	Zlepšiť podmienky na bývanie
Výstupy	
Používatelia	Obyvatelia



Indikátory monitoringu	Počet
Zmluvné podmienky	
Riziká	
Poznámky	

▲ [Návrat na hierarchickú štruktúru](#)

Názov projektu	Vyriešenie nehodového úseku s 30 km rýchlosťou v obci
Garant	Obec Rudina
Kontaktná osoba garanta	Starosta obce
Partneri garanta	Cestná spoločnosť
Začatie a ukončenie projektu	2028 až 2028
Stav projektu pred realizáciou	Nebezpečný úsek miestnej komunikácie
Cieľ projektu	Zvýšenie bezpečnosti
Výstupy	
Používatelia	Obyvatelia
Indikátory monitoringu	
Zmluvné podmienky	
Riziká	
Poznámky	

▲ [Návrat na hierarchickú štruktúru](#)

Názov projektu	Vybudovanie záchytného parkoviska pri Dome smútku
Garant	Obec Rudina
Kontaktná osoba garanta	Starosta obce
Partneri garanta	Schválený projektový zámer v rámci Dolných Kysúc-udržateľná mobilita



Začatie a ukončenie projektu	2026 až 2026
Stav projektu pred realizáciou	Absencia záchytného parkoviska pri cintoríne
Cieľ projektu	Skvalitniť život v obci
Výstupy	
Používatelia	Obyvatelia
Indikátory monitoringu	Kapacita
Zmluvné podmienky	
Riziká	
Poznámky	

▲ [Návrat na hierarchickú štruktúru](#)

Názov projektu	Rekonštrukcia a modernizácia Základnej školy s vybudovaním bezbariérových prístupov
Garant	Obec Rudina
Kontaktná osoba garanta	Starosta obce
Partneri garanta	Žiadosť podaná na Modernizačný fond - rekonštrukcia priestorov, zateplenie, bezbariérový prístup
Začatie a ukončenie projektu	2026 až 2028
Stav projektu pred realizáciou	Nevyhovujúci technický stav budovy
Cieľ projektu	Modernizácia a zlepšenie technického stavu budovy
Výstupy	
Používatelia	Žiaci
Indikátory monitoringu	Rekonštruovaná plocha
Zmluvné podmienky	
Riziká	
Poznámky	



▲ [Návrat na hierarchickú štruktúru](#)

Názov projektu	Vybudovanie telocvične pri Základnej škole Rudina
Garant	Obec Rudina
Kontaktná osoba garanta	Starosta obce
Partneri garanta	Stavebná spoločnosť, dodávateľ športového náradia pre telocvične
Začatie a ukončenie projektu	2029 až 2030
Stav projektu pred realizáciou	Absencia telocvične v škole
Cieľ projektu	Vybudovať podmienky pre športovanie v interiéri
Výstupy	
Používatelia	Žiaci, športovci, obyvatelia
Indikátory monitoringu	Počet
Zmluvné podmienky	
Riziká	
Poznámky	

▲ [Návrat na hierarchickú štruktúru](#)

Názov projektu	Vybudovanie oplotenia areálu Základnej školy Rudina
Garant	Obec Rudina
Kontaktná osoba garanta	Starosta obce
Partneri garanta	Stavebná spoločnosť
Začatie a ukončenie projektu	2028 až 2028
Stav projektu pred realizáciou	Absencia oplotenia
Cieľ projektu	Uzavrieť školský areál
Výstupy	
Používatelia	Žiaci, učitelia



Indikátory monitoringu	Dĺžka
Zmluvné podmienky	
Riziká	
Poznámky	

▲ [Návrat na hierarchickú štruktúru](#)

Názov projektu	Chodníková úprava v areály Základnej školy Rudina
Garant	Obec Rudina
Kontaktná osoba garanta	Starosta obce
Partneri garanta	Stavebná spoločnosť
Začatie a ukončenie projektu	2026 až 2026
Stav projektu pred realizáciou	Potreba doplnenia chodníkov
Cieľ projektu	Skrášliť areál školy
Výstupy	
Používatelia	Žiaci, učitelia, obyvatelia
Indikátory monitoringu	Dĺžka
Zmluvné podmienky	
Riziká	
Poznámky	

▲ [Návrat na hierarchickú štruktúru](#)

Názov projektu	Vybudovanie workoutového ihriska na pozemku pri muštárni, na hornom konci obce (Pod Pálenicou) alebo v areáli ZŠ
Garant	Obec Rudina
Kontaktná osoba garanta	Starosta obce
Partneri garanta	Dodávateľ športových zariadení pre workout ihriská



Začatie a ukončenie projektu	2028 až 2028
Stav projektu pred realizáciou	Absencia workout ihriska v lokalite pozemku pri Muštárni, na hornom konci obce (Pod Pálenicou), alebo v areáli ZŠ
Cieľ projektu	Zlepšiť podmienky pre športovanie
Výstupy	
Používatelia	Rodiny s deťmi, obyvatelia
Indikátory monitoringu	Počet
Zmluvné podmienky	
Riziká	
Poznámky	

▲ [Návrat na hierarchickú štruktúru](#)

Názov projektu	Vybudovanie sociálneho podniku v obci
Garant	Obec Rudina
Kontaktná osoba garanta	Starosta obce
Partneri garanta	Riaditeľ sociálneho podniku
Začatie a ukončenie projektu	2028 až 2030
Stav projektu pred realizáciou	Absencia sociálneho podniku
Cieľ projektu	Rozšíriť možnosti zamestnať sa
Výstupy	
Používatelia	Zamestnanci sociálneho podniku
Indikátory monitoringu	Počet
Zmluvné podmienky	
Riziká	
Poznámky	



▲ [Návrat na hierarchickú štruktúru](#)

Názov projektu	Rekonštrukcia/oprava havarijného stavu strechy na budove ZŠ
Garant	Obec Rudina
Kontaktná osoba garanta	Starosta obce
Partneri garanta	
Začatie a ukončenie projektu	2026 až 2028
Stav projektu pred realizáciou	Nevyhovujúci technický stav strechy na budove ZŠ
Cieľ projektu	Zlepšiť technický stav budovy - oprava strechy
Výstupy	
Používatelia	Žiaci
Indikátory monitoringu	Plocha strechy
Zmluvné podmienky	
Riziká	
Poznámky	

▲ [Návrat na hierarchickú štruktúru](#)

Názov projektu	Rekonštrukcia/oprava havarijného stavu elektroinštalácie v budove ZŠ
Garant	Obec Rudina
Kontaktná osoba garanta	Starosta obce
Partneri garanta	
Začatie a ukončenie projektu	2026 až 2028
Stav projektu pred realizáciou	Nevyhovujúci technický stav elektrických rozvodov
Cieľ projektu	Skvalitniť a modernizovať elektrické rozvody v budove ZŠ



Výstupy	
Používatelia	Žiaci
Indikátory monitoringu	Dĺžka elektroinštalačných rozvodov
Zmluvné podmienky	
Riziká	
Poznámky	

▲ [Návrat na hierarchickú štruktúru](#)

Názov projektu	Vybudovanie/rekonštrukcia existujúceho detského ihriska
Garant	Obec Rudina
Kontaktná osoba garanta	Starosta obce
Partneri garanta	
Začatie a ukončenie projektu	2026 až 2027
Stav projektu pred realizáciou	Opotrebované a zastaralé herné prvky
Cieľ projektu	Modernizovať detské ihrisko novými pre deti zaujímavými prvkami na hranie
Výstupy	
Používatelia	Deti
Indikátory monitoringu	Počet nových hracích prvkov
Zmluvné podmienky	
Riziká	
Poznámky	

▲ [Návrat na hierarchickú štruktúru](#)

Názov projektu	Rekonštrukcia/oprava budovy Domu smútku
Garant	Obec Rudina



Kontaktná osoba garanta	Starosta obce
Partneri garanta	
Začatie a ukončenie projektu	2026 až 2027
Stav projektu pred realizáciou	
Cieľ projektu	Skvalitniť budovu poslednej rozlúčky so zosnulými
Výstupy	
Používatelia	Obyvatelia
Indikátory monitoringu	Plocha
Zmluvné podmienky	
Riziká	
Poznámky	

▲ [Návrat na hierarchickú štruktúru](#)

Názov projektu	Modernizácia kotolne pre 10 BJ v bytovom dome
Garant	Obec Rudina
Kontaktná osoba garanta	Starosta obce
Partneri garanta	
Začatie a ukončenie projektu	2026 až 2027
Stav projektu pred realizáciou	Zvyšujúce sa náklady na prevádzku
Cieľ projektu	Znížiť prevádzkové náklady pri zachovaní tepelného komfortu
Výstupy	
Používatelia	Nájomcovia
Indikátory monitoringu	Prevádzkové náklady
Zmluvné podmienky	
Riziká	



Poznámky

▲ [Návrat na hierarchickú štruktúru](#)



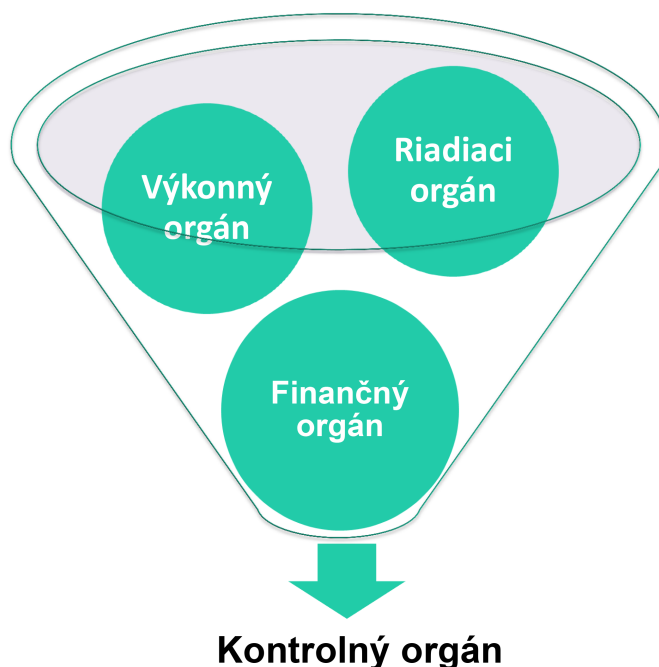
REALIZAČNÁ ČASŤ

Realizačná časť je zameraná na popis postupov inštitucionálneho a organizačného zabezpečenia realizácie PHRSR. Ďalej obsahuje systém monitorovania a hodnotenia plnenia programu na základe stanovených merateľných ukazovateľov a vecný a časový harmonogram realizácie programu formou akčných plánov.



5.1 INŠTITUCIONÁLNE A ORGANIZAČNÉ ZABEZPEČENIE

Inštitucionálne a organizačné parametre definuje zákon NR SR č. 369/1990 Z. z., o obecnom zriadení v znení neskorších predpisov. Obec podľa novely zákona č. 539/2008: spracúva, schvaľuje, riadi a pravidelne vyhodnocuje plnenie PHRSR, poskytuje súčinnosť pri príprave a realizácii PHRSR VÚC v území regiónu, poskytuje súčinnosť pri príprave regionálnych operačných programov a spolupracuje pri zabezpečovaní rozvojových spoločných zámerov. Do procesu zabezpečenia realizácie jednotlivých opatrení sú zapojené štyri organizačné zložky:



Riadiacim orgánom, zodpovedným za zabezpečenie realizácie PHRSR, je starostka a obecné zastupiteľstvo. Orgán navrhuje, riadi a zlepšuje procesy rozvoja s cieľom podporovať politiku a stratégiu definovanú v schválenom programovom dokumente tak, aby ním zabezpečované činnosti boli s ostatnými orgánmi koordinované a prispievali k efektívnosti a účinnosti podpory rozvoja aktivít na území obce.

Výkonným orgánom sú poverení pracovníci. Jedná sa zároveň aj o externé firmy, ktoré budú vykonávať plnenie jednotlivých aktivít a rozvojových cieľov riešeného územia.

Finančným orgánom je hlavná účtovníčka/účtovník riešeného územia. Dohliada na spracovanie všetkých dokumentov do účtovníctva a administratívy riešeného územia.



Kontrolný orgán je zastúpený hlavným kontrolórom/hlavnou kontrolórkou riešeného územia. Ten dohliada na vykonávanie jednotlivých aktivít na obecnej úrovni. Jeho úlohou je kontrolovať naplnenie jednotlivých opatrení a vypracovávať správu o kontrole.

FORMULÁR Č. R 2 - KRITÉRIÁ HODNOTENIA PHRSR

Skupina kritérií/Kritérium	Váha kritéria/Body	Rozsah bodového hodnotenia	Poznámka
Obsah dokumentu	3	0-4	Dokument spĺňa potrebné náležitosti, avšak neobsahuje všetky doplnkové formuláre.
Zrozumiteľnosť dokumentu	3	0-4	Dokument je po odbornej stránke zrozumiteľný, avšak niektoré časti sú zbytočne zložito písané pre laickú verejnosť.
Prehľadnosť dokumentu	4	0-4	Dokument má jasnú štruktúru a atraktívny dizajn.
Väzby dokumentu na iné strategické dokumenty na miestnej, regionálnej a národnej úrovni	2	0-4	PHRSR nadväzuje len na základné strategické dokumenty VÚC (územný plán a PHRSR).
Súlad navrhovanej stratégie s potenciálom územia	4	0-4	Zvolená stratégia je ideálna vzhľadom k potenciálu daného územia.
Postupy monitorovania a hodnotenia	3	0-4	Jednotlivé kroky monitorovania a hodnotenia spĺňajú všetky náležitosti, ale sú popísané príliš všeobecne.



FORMULÁR Č. R 1 - AKČNÝ PLÁN

Akčný plán pre oblasť 1.1 Obecné budovy				
Opatrenie, aktivita	Termín (rok)	Zodpovedný	Financovanie	Ukazovateľ výstupu
Opatrenie 1.1.1: Technický stav				
Aktivita 1.1.1.1: Dokončenie rekonštrukcie a zateplenia objektu MŠ	2026 až 2026	Obec Rudina	950 000 €	Počet - 2026

▲ [Návrat na hierarchickú štruktúru](#)

Akčný plán pre oblasť 1.2 Infraštruktúra				
Opatrenie, aktivita	Termín (rok)	Zodpovedný	Financovanie	Ukazovateľ výstupu
Opatrenie 1.2.1: Dopravná infraštruktúra				
Aktivita 1.2.1.1: Rekonštrukcia miestnych komunikácií	2026 až 2030	Obec Rudina	150 000 €	Dĺžka - 2030
Aktivita 1.2.1.2: Dokončenie budovania obslužných komunikácií v nových stavebných lokalitách	2026 až 2028	Obec Rudina	50 000 €	Dĺžka - 2028
Aktivita 1.2.1.3: Rozšírenie mostu cez Janinský potok	2026 až 2026	Obec Rudina	250 000 €	Šírka - 2026
Aktivita 1.2.1.4:	2027 až	Obec Rudina	250 000 €	Dĺžka - 2030



Akčný plán pre oblasť 1.2 Infraštruktúra				
Opatrenie, aktivita	Termín (rok)	Zodpovedný	Financovanie	Ukazovateľ výstupu
Dobudovanie chodníkov pozdĺž potoka	2030			
Aktivita 1.2.1.5: Reorganizácia T - križovatky pri železničnej stanici	2029 až 2029	Obec Rudina	10 000 €	Počet - 2029
Aktivita 1.2.1.6: Vybudovanie lávky pre peších vedľa mosta pri Obecnom úrade	2027 až 2027	Obec Rudina	Náklady budú uvedené v projekte	Počet - 2027
Aktivita 1.2.1.7: Vyriešenie nehodového úseku s 30 km rýchlosťou v obci	2028 až 2028	Obec Rudina	Náklady budú uvedené v projekte	- 2028
Opatrenie 1.2.2: Technická infraštruktúra				
Aktivita 1.2.2.1: Rozšírenie miestneho rozhlasu	2028 až 2029	Obec Rudina	10 000 €	Plocha - 2029
Aktivita 1.2.2.2: Rozšírenie kamerového systému	2027 až 2028	Obec Rudina	Náklady budú uvedené v projekte	Počet - 2028
Aktivita 1.2.2.3: Rozšírenie vodovodu	2025 až 2027	Obec Rudina	800 000 €	Pokrytie - 2027
Aktivita 1.2.2.4:	2028 až	Obec Rudina	20 000 €	Pokrytie - 2028



Akčný plán pre oblasť 1.2 Infraštruktúra				
Opatrenie, aktivita	Termín (rok)	Zodpovedný	Financovanie	Ukazovateľ výstupu
Vybudovanie WIFI siete na verejných priestranstvách obce	2028			
Aktivita 1.2.2.5: Vybudovanie kanalizácie a čistiarne odpadových vôd	2025 až 2030	Obec Rudina	30 500 000 € (spoločný projekt 3 obcí)	Pokrytie - 2030

▲ [Návrat na hierarchickú štruktúru](#)

Akčný plán pre oblasť 1.3 Výstavba IBV				
Opatrenie, aktivita	Termín (rok)	Zodpovedný	Financovanie	Ukazovateľ výstupu
Opatrenie 1.3.1: Podmienky pre IBV				
Aktivita 1.3.1.1: Rozšírenie inžinierskych sietí do nových stavebných lokalít	2026 až 2028	Obec Rudina	70 000 €	Dĺžka - 2028

▲ [Návrat na hierarchickú štruktúru](#)

Akčný plán pre oblasť 2.1 Služby obyvateľom				
Opatrenie, aktivita	Termín (rok)	Zodpovedný	Financovanie	Ukazovateľ výstupu
Opatrenie 2.1.1: Vzdelávanie				
Aktivita 2.1.1.1: Rekonštrukcia a	2026 až 2028	Obec Rudina	1 500 000 €	Rekonštruovaná plocha - 2028



Akčný plán pre oblasť 2.1 Služby obyvateľom				
Opatrenie, aktivita	Termín (rok)	Zodpovedný	Financovanie	Ukazovateľ výstupu
modernizácia Základnej školy s vybudovaním bezbariérových prístupov				
Aktivita 2.1.1.2: Vybudovanie oplotenia areálu Základnej školy Rudina	2028 až 2028	Obec Rudina	15 000 €	Dĺžka - 2028
Aktivita 2.1.1.3: Chodníková úprava v areály Základnej školy Rudina	2026 až 2026	Obec Rudina	10 000 €	Dĺžka - 2026
Aktivita 2.1.1.4: Rekonštrukcia/oprava havarijného stavu strechy na budove ZŠ	2026 až 2028	Obec Rudina	100 000 €	Plocha strechy - 2028
Aktivita 2.1.1.5: Rekonštrukcia/oprava havarijného stavu elektroinštalácie v budove ZŠ	2026 až 2028	Obec Rudina	30 000 €	Dĺžka elektroinštalčných rozvodov - 2028
Opatrenie 2.1.2: Sociálne služby				
Aktivita 2.1.2.1: Zariadenie sociálnych služieb pre seniorov	2029 až 2030	Obec Rudina	350 000 €	Počet - 2030



Akčný plán pre oblasť 2.1 Služby obyvateľom				
Opatrenie, aktivita	Termín (rok)	Zodpovedný	Financovanie	Ukazovateľ výstupu
Aktivita 2.1.2.2: Obnova viacúčelového zariadenia - komunitného centra	2028 až 2029	Obec Rudina	30 000 €	Počet - 2029
Aktivita 2.1.2.3: Vybudovanie sociálneho podniku v obci	2028 až 2030	Obec Rudina	Náklady budú uvedené v projekte	Počet - 2030
Opatrenie 2.1.3: Šport				
Aktivita 2.1.3.1: Vybudovanie viacúčelového ihriska	2029 až 2030	Obec Rudina	50 000 €	Počet - 2030
Aktivita 2.1.3.2: Vybudovanie telocvične pri Základnej škole Rudina	2029 až 2030	Obec Rudina	Náklady budú uvedené v projekte	Počet - 2030
Aktivita 2.1.3.3: Vybudovanie workoutového ihriska na pozemku pri muštárni, na hornom konci obce (Pod Pálenicou) alebo v areáli ZŠ	2028 až 2028	Obec Rudina	Náklady budú uvedené v projekte	Počet - 2028
Aktivita 2.1.3.4: Vybudovanie/	2026 až 2027	Obec Rudina	50 000 €	Počet nových hracích prvkov -



Akčný plán pre oblasť 2.1 Služby obyvateľom				
Opatrenie, aktivita	Termín (rok)	Zodpovedný	Financovanie	Ukazovateľ výstupu
rekonštrukcia existujúceho detského ihriska				2027
Opatrenie 2.1.4: Kultúra				
Aktivita 2.1.4.1: Organizovanie vyváženého spektra podujatí a aktivít kult. a spol. života	2026 až 2030	Obec Rudina	25 000 €	Počet - 2030
Aktivita 2.1.4.2: Organizovanie kultúrnych podujatí regionálneho významu	2026 až 2030	Obec Rudina	15 000 €	Počet - 2030
Aktivita 2.1.4.3: Obnovenie tradícií	2026 až 2030	Obec Rudina	10 000 €	Počet - 2030
Opatrenie 2.1.5: Voľnočasové aktivity				
Aktivita 2.1.5.1: Vybudovanie kultúrnej a športovorekreačnej zóny s workoutovými prvkami	2028 až 2028	Obec Rudina	150 000 €	Počet - 2028
Opatrenie 2.1.6: Cintorín				
Aktivita 2.1.6.1: Rozšírenie osvetlenia	2027 až 2027	Obec Rudina	15 000 €	Počet - 2027



Akčný plán pre oblasť 2.1 Služby obyvateľom				
Opatrenie, aktivita	Termín (rok)	Zodpovedný	Financovanie	Ukazovateľ výstupu
cintorína				
Aktivita 2.1.6.2: Vybudovanie záchytného parkoviska pri Dome smútku	2026 až 2026	Obec Rudina	148 000 €	Kapacita - 2026
Aktivita 2.1.6.3: Rekonštrukcia/oprava budovy Domu smútku	2026 až 2027	Obec Rudina	15 000 €	Plocha - 2027

▲ [Návrat na hierarchickú štruktúru](#)

Akčný plán pre oblasť 2.2 Bytový dom				
Opatrenie, aktivita	Termín (rok)	Zodpovedný	Financovanie	Ukazovateľ výstupu
Opatrenie 2.2.1: Nájomné bývanie				
Aktivita 2.2.1.1: Výstavba a rekonštrukcia nájomných bytov	2026 až 2030	Obec Rudina	500 000 €	Počet - 2030
Aktivita 2.2.1.2: Obnova bytového fondu 10 BJ	2026 až 2026	Obec Rudina	150 000 €	Počet - 2026
Aktivita 2.2.1.3: Modernizácia kotolne pre 10 BJ v bytovom dome	2026 až 2027	Obec Rudina	15 000 €	Prevádzkové náklady - 2027

▲ [Návrat na hierarchickú štruktúru](#)



Akčný plán pre oblasť 3.1 Životné prostredie				
Opatrenie, aktivita	Termín (rok)	Zodpovedný	Financovanie	Ukazovateľ výstupu
Opatrenie 3.1.1: Ochrana prírody				
Aktivita 3.1.1.1: Revitalizácia a výsadba zelene v obci	2026 až 2030	Obec Rudina	10 000 €	Plocha - 2030
Aktivita 3.1.1.2: Likvidácia čiernych skládok	2026 až 2030	Obec Rudina	10 000 €	Počet - 2030
Aktivita 3.1.1.3: Zvyšovanie environmentálneho povedomia	2026 až 2030	Obec Rudina	5 000 €	Počet - 2030
Opatrenie 3.1.2: Potok				
Aktivita 3.1.2.1: Vybudovanie protipovodňových a vodozadržných opatrení	2028 až 2030	Obec Rudina	Náklady budú uvedené v projekte	Počet - 2030
Aktivita 3.1.2.2: Úprava / regulácia koryta potoka	2030 až 2030	Obec Rudina	Náklady budú uvedené v projekte	Dĺžka - 2030
Opatrenie 3.1.3: Nakladanie s odpadom				
Aktivita 3.1.3.1: Zariadenia na zhodnocovanie odpadu a kompostovanie	2028 až 2028	Obec Rudina	150 000 €	Váha - 2028



▲ [Návrat na hierarchickú štruktúru](#)

5.2 MONITOROVANIE A HODNOTENIE

Program hospodárskeho rozvoja a sociálneho rozvoja (PHRSR) je živý dokument. V záujme efektívneho a koordinovaného postupu by mali byť jednotlivé navrhované projekty z rozvojovej stratégie (Formulár č. S 1 - Hierarchia strategických cieľov) pravidelne kontrolované a vyhodnocované (odporúča sa v intervale 6 – 12 mesiacov, podľa uváženia). Monitoring stratégie v súlade s navrhovanou organizačnou štruktúrou je zabezpečovaný na dvoch základných úrovniach. Prvou je získavanie a prvotné spracovanie informácií z terénu.

Na jednej strane je potrebné sledovať realizované a pripravované aktivity, na druhej strane ukazovatele pôsobenia a dopadov implementácie PHRSR na život obyvateľov v obci a jej celkový rozvoj. Tieto úlohy môžu zabezpečovať iba pracovníci aktívni priamo v teréne. Odporúča sa zabezpečiť systém (skupinu pracovníkov, aktivistov) spolupracujúcich na tejto úlohe. K zabezpečeniu monitoringu je potrebné spracovať systém kritérií, ukazovateľov a metodiku monitoringu tak, aby bolo možné reálne vyhodnocovať prebiehajúce procesy. Druhou úrovňou je odborné vyhodnocovanie informácií a sledovanie plnenia cieľov a priorít. Monitorovanie plnenia PHRSR bude stálym a dlhodobým procesom, zameraným na sledovanie kvalitatívnych a kvantitatívnych zmien pomocou vybraných ukazovateľov. Jeho cieľom bude získavanie informácií o skutočnom plnení opatrení, zameraných na zmenu negatívneho vývoja, resp. o potrebe zmeniť ich výber alebo spôsob realizácie. Stabilizovať zásady procesu monitorovania umožní priebežná i etapovitá kontrola realizácie programu. Nevyhnutnou podmienkou monitoringu je organizačné a metodické zabezpečenie riešenia operatívnych problémov a z nich vyplývajúce zmenové riadenie. Monitorovanie plnenia PHRSR bude obsahovať nasledovné činnosti:

- každoročné hodnotenie naplňania cieľov stanovených v PHRSR
- vyhodnotenie dosiahnutých výsledkov ako popis stupňa realizovaných cieľov a opatrení
- vyhodnotenie dopadov aktivít na obec a jej rozvoj

Uvedené činnosti, uskutočnené v procese monitorovania, umožnia zhodnotiť postup v realizácii plánovaných úloh. Tento proces znamená sledovanie výstupov, financovanie jednotlivých činností, projektov alebo etáp. Monitorovanie sa uskutočňuje prostredníctvom ukazovateľov, ktoré sa



vzťahujú na špecifické ciele, objasňujú stav implementácie, výsledkov a dopadov a poukazujú na dosiahnutý vývoj vo vzťahu k finančnému plánu.

Cieľom monitorovania, ktoré by malo byť vykonávané pracovnými skupinami, bude zabezpečiť konzistentné, pravdivé a pravidelné informácie o realizovaných a ukončených projektoch. Vhodným spôsobom na realizáciu monitoringu sú kvantitatívne (merateľné) ukazovatele úspešnosti, ktoré dávajú jednoznačnú odpoveď na stupeň alebo mieru naplnenia projektu v danom časovom období. Spôsob práce pracovnej skupiny, uskutočňujúcej monitorovanie a hodnotenie, vyplynie zo samotného charakteru projektu.

Zmyslom procesu hodnotenia je sumarizovať výstupy získané monitorovaním projektov na získanie informácií o účinnosti a efektívnosti vynaložených nákladov. Tieto informácie sa transformujú do monitorovacích a hodnotiacich správ, ktoré sa prerokovávajú na zasadnutiach obecného zastupiteľstva, resp. komisie pre rozvoj obce.

Proces hodnotenia využíva ako svoje vstupy všetky dáta získavané v procese monitorovania. Výstupom procesu hodnotenia, resp. celého procesu monitorovania a hodnotenia, sú hodnotiace a monitorovacie správy. Hodnotenie je vykonávané pravidelne za účelom merania efektivity voči cieľom projektov. Vykonáva sa v priebehu realizácie jednotlivých projektov a taktiež po ich ukončení. Posudzuje sa hlavne vecná stránka a vzniknuté problémy. Riešenie prioritných problémov sa posudzuje s použitím kritérií voči stanoveným ukazovateľom. Hodnotenie znamená kritické a objektívne overovanie. Plní funkciu spätnej väzby. Hodnotenie sa opiera o monitorovacie činnosti, ktoré mu poskytujú nevyhnutné informácie.

Základné monitorovacie ukazovatele plnenia programu hospodárskeho rozvoja a sociálneho rozvoja:

- počet pripravených investičných aktivít
- počet zrealizovaných investičných aktivít
- objem zrealizovaných investičných aktivít
- objem získaných prostriedkov z externých zdrojov
- objem aktivizovaných vnútorných zdrojov
- miera zapojenia obyvateľov a ostatných aktérov do aktivít PHRSR
- miera skvalitnenia poskytovaných služieb v riešenom území



- počet a rozsah poskytovaných služieb v riešenom území
- miera zvýšenia kvality a pripravenosti ľudských kapacít v riešenom území
- miera zvýšenia návštevnosti riešeného územia
- miera zviditeľnenia sa riešeného územia v regióne, v SR a EÚ
- počet a kvalita zrealizovaných občianskych aktivít
- miera skvalitnenia života obyvateľov riešeného územia

FORMULÁR Č. R 5 - PLÁN HODNOTENIA A MONITOROVANIA

Typ hodnotenia	Vykonať prvýkrát	Dôvod vykonania/periodicita
Strategické hodnotenie	Dlhodobé, vopred naplánované a hĺbkové. Jeho súčasťou by mali byť diskusie a konzultácie o naplnených a nenaplnených cieľoch. Dátum (rok), kedy sa má vykonať prvý krát, si určí samospráva riešeného územia sama.	Zistenie stavu dokumentu k reálnemu stavu riešeného územia, čo sa naplnilo a čo nenaplnilo, riešenia príp. vzniknutých problémov a pod. Periodicita, resp. pravidelné opakovanie, je vhodná raz ročne.
Operatívne hodnotenie	Vykonáva sa pravidelnejšie a častejšie, je založené na krátkodobej báze. Dátum (mesiac a rok), kedy sa má vykonať prvý krát, si určí samospráva riešeného územia sama.	Hodnotia sa jednotlivé aspekty PHRSR, najmä realizácia jednotlivých projektov a ich vplyv na samotné riešené územie. Vykonáva sa ideálne viac krát ročne (min. 2-krát).
Tematické hodnotenie časti PHRSR	Realizuje sa na konkrétnu časť dokumentu (obvykle strategickú), v rámci ktorej sa identifikujú možné problémy. Dátum (mesiac a rok), kedy sa má vykonať prvý krát, si	Hodnotí sa vybraná časť dokumentu alebo konkrétny projektový zámer, napr. v prípade, keď je považovaný za rizikový, čo vyplýva z predchádzajúcej



Typ hodnotenia	Vykonať prvýkrát	Dôvod vykonania/periodicita
	určí samospráva riešeného územia sama.	monitorovacej správy. Periodicitu si určí samospráva riešeného územia sama.
Ad hoc mimoriadne hodnotenie	Ad hoc, alebo tzv. hodnotenie „za horúca“, sa vykonáva podľa aktuálnej potreby, ak si to vyžiada situácia (napr. vznikne nečakaný problém). Nie je vopred stanovené, kedy sa má realizovať prvý krát.	Vykonáva sa podľa aktuálnej potreby, ktorá vznikla nečakaným odklonením sa od stanovených cieľov, plánovaných hodnôt alebo pri návrhu zmeny obsahovej štruktúry dokumentu. Nepravidelná periodicita, podľa potreby.
Ad hoc hodnotenie celého PHRSR alebo jeho časti	Podobne ako mimoriadne hodnotenie, len sa určí, či je zamerané na vybranú časť, alebo celý dokument. Nie je vopred stanovené, kedy sa má realizovať prvý krát.	Vykonáva sa na základe rozhodnutia starostu/primátora, kontrolného orgánu obce/mesta, podnetu poslancov, príp. na základe protokolu Národného kontrolného úradu SR. Nepravidelná periodicita, podľa potreby.

FORMULÁR Č. R 6 - KOMUNIKAČNÝ PLÁN PRE FÁZU REALIZÁCIE PHRSR

Časový rámec	Miesto konania	Cieľová skupina	Forma	Téma, ciele	Vstupné údaje	Výstupy
11/ 2025	obecný úrad	poslanci	rokovanie	návrh rozpočtu k vybraným projektom PHRSR	rozpočet obce na rok 2026	finálny rozpočet k vybraným projektom



FINANČNÁ ČASŤ

Finančná časť obsahuje finančné zabezpečenie jednotlivých opatrení a aktivít. Táto časť obsahuje indikatívny finančný plán na celé obdobie realizácie PHRSR.



Finančné vyčíslenie jednotlivých aktivít sa v PHRSR uvádza pri väčšine opatrení a aktivít, potrebných na naplnenie cieľov programu. Tie sú stanovené odhadom, konečné rozpočty budú súčasťou vykonávacích plánov. Pri schvaľovaní financovania jednotlivých úloh sa bude prihliadať na ich dôležitosť a dopad hospodársky, environmentálny a sociálny na rozvoj obce. Viaceré úlohy sa môžu realizovať v rámci bežnej prevádzky, v rámci vlastných kapacít samosprávy, ale mnohé zase vyžadujú náročnejšie finančné a personálne zdroje a spoluprácu s inými subjektmi.

Potenciálne zdroje na realizáciu opatrení a aktivít PHRSR sú:

- vlastné zdroje, rozpočet obce,
- bankové úvery,
- štátne dotácie z účelových fondov,
- financie z Národných projektov,
- štrukturálne fondy,
- nadácie, neinvestičné fondy,
- účelové fondy zahraničných zastupiteľstiev v SR,
- sponzoring podnikateľov, firiem, bankového sektora, súkromných osôb,
- združovanie prostriedkov verejnej a neverejnej sféry,
- a iné.



ZÁVER



7.1 ZHRNUTIE DOSIAHNUTÝCH VÝSLEDKOV

FORMULÁR Č. Z 1 - SCHVÁLENIE PHRSR

Schválenie PHRSR	
Dokument	<p>Názov: Program hospodárskeho rozvoja a sociálneho rozvoja obce Rudina na roky 2026 - 2030</p> <p>Štruktúra:</p> <ol style="list-style-type: none"> 1. Úvod – základná charakteristika a význam spracovania dokumentu. 2. Analytická časť – analýza riešeného územia v 3 kľúčových oblastiach (socioekonomickej, územno-technickej a prírodno-environmentálnej). 3. Strategická časť – určuje hlavné ciele, priority a opatrenia potrebné pre ďalší rozvoj riešeného územia, pri rešpektovaní princípov regionálnej politiky, v záujme dosiahnutia udržateľného rozvoja územia. 4. Programová časť – definuje strategické prioritné rozvojové oblasti riešeného územia a určuje zoznam opatrení, potrebných na zabezpečenie realizácie tohto dokumentu. 5. Realizačná časť – je zameraná na popis inštitucionálneho a organizačného zabezpečenia a obsahuje informácia o monitorovaní a hodnotení, ktoré je potrebné pravidelne realizovať. Okrem toho táto časť obsahuje Akčný plán rozvoja obce/mesta (Formulár R 6). 6. Finančná časť – obsahuje finančnú časť, ktorá definuje zabezpečenie jednotlivých aktivít a opatrení, zdroje financovania a organizačnú stránku realizácie PHRSR 7. Záver – obsahuje informácie o schválení dokumentu.



Schválenie PHRSR	
Spracovanie	<p>Forma spracovania: prostredníctvom webovej aplikácie E-PRO</p> <p>Obdobie spracovania: 10 - 11 / 2025</p> <p>Riadiaci tím: PhDr. Marián Hutýra, starosta obce Rudina</p> <p>Externá odborná spolupráca: PROROZVOJ, s. r. o., poskytovateľ a prevádzkovateľ webovej aplikácie E-PRO</p> <p>Účasť verejnosti a komunikácia s verejnosťou: prieskum verejnej mienky, Dotazník, informácie na webe obce</p> <p>Náklady na spracovanie: suma za licenciu oprávňujúcu používať webovú aplikáciu E-PRO na vytvorenie tohto dokumentu</p>
Prerokovanie	<p>Prerokovanie v orgánoch samosprávy: kedy prebehlo (deň/mesiac/rok), kto sa zúčastnil (výbory, komisie, rada)</p> <p>Verejné pripomienkovanie: kedy prebiehalo (deň/mesiac/rok)</p>
Schválenie	<p>Návrh na uznesenie zastupiteľstva: Na prijatie uznesenia obecného zastupiteľstva je potrebný súhlas nadpolovičnej väčšiny prítomných poslancov; na prijatie nariadenia je potrebný súhlas trojpätinovej väčšiny prítomných poslancov. Nariadenie a uznesenie obecného zastupiteľstva podpisuje starosta najneskôr do 10 dní od ich schválenia obecným zastupiteľstvom.</p>